

Vezseny Község Polgármesterétől
5093. Vezseny, Templom út 1.
Tel.: 56/459-021. Tfax.: 56/459-022.

MEGHÍVÓ

A helyi önkormányzatokról szóló, többször módosított 2011. évi CLXXXIX. törvény 65. §-ában biztosított jogkörömben a Képviselő-testület nyílt ülését összehívom

2022. december 14-én 16⁰⁰ óra
a vezsenyi Községháza nagytermébe, melyre tisztelettel
m e g h í v o m .

Napirend:

1. Településrendezési eszközök elfogadása
Előadó: Szabó Ferenc polgármester
2. Szolnoki Kistérség Többcélú Társulása Társulási Megállapodásának módosítása
Előadó: Szabó Ferenc polgármester
3. Tiszajenői Közös Önkormányzati Hivatal Szervezeti és Működési Szabályzatának módosítása
Előadó: Szabó Ferenc polgármester
4. Központi orvosi ügyeleti ellátás biztosítása
Előadó: Szabó Ferenc polgármester
5. Vezseny Községi Önkormányzat Képviselő-testületének 2023. évi munkatervének tárgyalása
Előadó: Szabó Ferenc polgármester
6. Bejelentések

Vezseny, 2022. december 12.

Tisztelettel:

Szabó Ferenc
Polgármester



Előterjesztés

**Vezeny Községi Önkormányzat Képviselő testületének 2022. december 14-ei soron
következő, nyílt testületi ülésére.**

Tárgy: A településrendezési eszközök elfogadása

Tisztelt Képviselő-testület!

Vezeny község Képviselő-testülete 2016-ban határozta el településrendezési eszközeinek felülvizsgálatát, majd 2016. június 21-én kötött szerződést azok elkészítésére a szolnoki székhelyű EX! Építésziroda Kft-vel. A munkák a megalapozó vizsgálat elkészítésével megkezdődtek. Az Országos Területrendezési Terv (OTrT) és az arra épülő Megyei Területrendezési terv (MTrT) elkészítésének csúszása által okozott jogszabályi bizonytalanság miatt a rendezési tervek készítése felfüggesztésre került.

Bár az OTrT 2018-ban elfogadásra került, az egyes előírások kidolgozása még nem történt meg. Az arra felhatalmazott minisztérium 2019. márciusi határidőt kapott a részletek kidolgozására. Sajnos a miniszteri rendelet sem készült el határidőre, így a területrendezési tervek készítésének és alkalmazásának kiegészítő szabályozásáról szóló MVM rendelet elfogadásakor, 2019. június 22-én indulhatott az érdemi munka azzal a kompromisszummal, hogy az OTrT-re épülő MTrT még mindig kidolgozás alatt állt. Az MTrT 2020. májusában elfogadásra került, így a rendezési tervek megalapozott készítése elől elhárult az akadály.

Időközben megváltoztak a településfejlesztési koncepcióra vonatkozó jogszabályok is. A településfejlesztési koncepcióról, az integrált településfejlesztési stratégiáról és a településrendezési eszközökről, valamint egyes településrendezési sajátos jogintézményekről szóló 314/2012. (XI. 8.) Korm. rendelet (a továbbiakban: Rendelet) 2016. december 05-i módosítása kötelezővé tette a koncepció új tartalmi követelmények szerinti elkészítését.

A településfejlesztési koncepció új tartalmi követelmények szerinti elkészítéséről határozatával döntött a Képviselő-testület, majd a szükséges véleményezési és egyeztetési eljárások lefolytatása után 5/2020 (V.28.) számú határozatával elfogadta a településfejlesztési koncepciót.

A településfejlesztési koncepció elfogadása után újból indult a Településszerkezeti terv és a Helyi Építési Szabályzat és Szabályozási terv felülvizsgálata. Az időközben elkészült Megyei Területrendezési Tervben történt változások miatt a településrendezési terv MTrT jóváhagyását megelőzően készült dokumentumai (alátámasztó munkarészek és megalapozó vizsgálat) is felülvizsgálatra kerültek. Figyelemmel a tervezés megkezdése óta eltelt hosszú időre, ismételten megkeresésre kerültek a jogszabályban megjelölt, adatszolgáltatási kötelezettséggel rendelkező szervezetek.

A beérkezett adatszolgáltatások alapján az EX! Építésziroda Kft megkezdte a véleményezési anyag összeállítását.

Vezseny Község Településrendezési Eszközeinek – Településszerkezeti Tervének, Helyi Építési Szabályzatának és Szabályozási Tervének – véleményezési anyaga összeállításra került. A Rendelet követelményei alapján az alátámasztó munkarészek, a megalapozó vizsgálat mellett a feladat részét képezte az örökségvédelmi hatástanulmány, valamint a környezeti értékelés kidolgozása is.

Az elkészült véleményezési anyag kiküldésre került a jogszabályban megjelölt államigazgatási szervek, a megyei és a szomszédos önkormányzatok részére. Vezseny Községi Önkormányzat Képviselő-testületének a partnerségi egyeztetés szabályairól szóló 11/2016.(VI.30.) önkormányzati rendeletnek megfelelően a partnerségi egyeztetés is lefolytatásra került.

A beérkezett véleményekkel kapcsolatban a képviselő-testület 53/2022.(XI.08.) számú határozatával döntött és lezárta a véleményezési eljárást.

A döntésnek megfelelően a Tervezők kiegészítették és javították a településrendezési eszközök terveit, illetve a környezeti értékelést.

A javított tervek végső véleményezésre megküldésre kerültek az Állami Főépítész részére. Az Állami Főépítész a tervekkel kapcsolatban 2022. 12. 02-án egyeztető tárgyalást tartott. A településrendezési eszközök javítása az egyeztető tárgyaláson elhangzottak alapján megtörtént, majd a Tervező összeállította Vezseny község Településszerkezeti tervét és Helyi Építési Szabályzatát, valamint a szabályzat mellékletét képező Szabályozási tervét. Az Állami Főépítész végső véleménye és az egyeztető tárgyalásról készült jegyzőkönyv az előterjesztés mellékletét képezi.

Az új HÉSZ hatálybalépésének időpontja, a Rendelet 2022. június 30-án hatályos 43.§ (1) bekezdés a) pontja alapján a kihirdetését követő 30. nap, azaz 2023. január 15. napja.

Mindezek alapján kérem a fenti előterjesztés megvitatását és településszerkezeti terv és a helyi építési szabályzat elfogadását.

Az előterjesztés mellékletei:

- megalapozó vizsgálatok
- alátámasztó javaslat
- környezeti értékelés
- örökségvédelmi hatástanulmány
- Állami Főépítész végső véleménye

Vezseny, 2022. december 12.



**Vezeny Községi Önkormányzat Képviselő-testületének
.../.... (...) önkormányzati rendelete**

a helyi építési szabályzat megállapításáról

Vezeny Községi Önkormányzat Képviselő-testülete az épített környezet alakításáról és védelméről szóló 1997. évi LXXVIII. törvény 62. § (6) bekezdés 6. pontjában valamint a Magyarország helyi önkormányzatairól szóló 2011. évi CLXXXIX. törvény 8. § (2) bekezdésben kapott felhatalmazás alapján, az Alaptörvény 32. cikk (1) bekezdés a) pontjában, a Magyarország helyi önkormányzatairól szóló 2011. évi CLXXXIX. törvény 13. § (1) bekezdés 1. pontjában, az épített környezet alakításáról és védelméről szóló 1997. évi LXXVIII. törvény 13. § (1) bekezdésében meghatározott feladatkörében eljárva, a településfejlesztési koncepcióról, az integrált településfejlesztési stratégiáról és a településrendezési eszközökről, valamint egyes településrendezési sajátos jogintézményekről szóló 314/2012. (XI. 8.) Korm. rendelet 28. § (1) bekezdésében biztosított véleményezési jogkörében eljáró Jász-Nagykun-Szolnok Megyei Kormányhivatal Állami Főépítészeti Iroda; Jász-Nagykun-Szolnok Megyei Kormányhivatal Környezetvédelmi, Természetvédelmi és Hulladékgazdálkodási Főosztály; Hortobágyi Nemzeti Park Igazgatóság; Jász-Nagykun-Szolnok Megyei Katasztrófavédelmi Igazgatóság; Országos Vízügyi Főigazgatóság; Közép-Tisza-vidéki Vízügyi Igazgatóság; Jász-Nagykun-Szolnok Megyei Kormányhivatal Népegészségügyi Főosztály; Budapest Főváros Országos Közúti és Hajózási Hatósági Főosztály Gyorsforgalmi Útügyi Osztály; Technológiai és Ipari Minisztérium Közlekedéspolitikáért Felelős Államtitkárság Közlekedési Hatósági Ügyekért Felelős Helyettes Államtitkárság Vasúti Hatósági Főosztály; Technológiai és Ipari Minisztérium Közlekedéspolitikáért Felelős Államtitkárság Közlekedési Hatósági Ügyekért Felelős Helyettes Államtitkárság Hajózási Hatósági Főosztály; Technológiai és Ipari Minisztérium Közlekedéspolitikáért Felelős Államtitkárság Közlekedési Hatósági Ügyekért Felelős Helyettes Államtitkárság Légügyi Felügyeleti Hatósági Főosztály; Honvédelmi Minisztérium Állami Légügyi Főosztály; Jász-Nagykun-Szolnok Megyei Kormányhivatal Közlekedési, Műszaki Engedélyezési, Mérésügyi és Fogyasztóvédelmi, Közlekedési és Útügyi Osztály; Jász-Nagykun-Szolnok Megyei Kormányhivatal Építésügyi és Örökségvédelmi Főosztály Építésfelügyeleti és Örökségvédelmi Osztály; Jász-Nagykun-Szolnok Megyei Kormányhivatal Földhivatali Főosztály; Hajdú-Bihar Megyei Kormányhivatal Agrárügyi Főosztály Erdőfelügyeleti Osztály; Nemzeti Földügyi Központ; Honvédelmi Minisztérium Hatósági Főosztály; Jász-Nagykun-Szolnok Megyei Rendőr-főkapitányság.; Jász-Nagykun-Szolnok Megyei Kormányhivatal Hatósági Főosztály Bányászati Osztály; Nemzeti Média- és Hírközlési Hatóság Hivatala; Jász-Nagykun-Szolnok Megye Önkormányzata.; Tiszavárkony Község Önkormányzata; Rákócziújfalva Városi Önkormányzat; Rákócziújfalva Községi Önkormányzat; Martfű Város Önkormányzata; Tiszaföldvár Város Önkormányzata; Tiszajenő Községi Önkormányzat valamint a a partnerségi egyeztetés szabályairól szóló 11/2016. (VI. 30.) önkormányzati rendelet alapján a Vezeny községben lakóhellyel vagy tartózkodási hellyel rendelkező természetes személyek, a vezenyi ingatlanok tulajdonosai, a Vezeny községben működő gazdasági társaságok, érdek-képviselői és civil szervezetek, és minden, a településrendezési eljárással érintett magán- vagy jogi személy véleményének kikérésével a következőket rendeli el:

*I. Fejezet
Általános előírások*

1. A szabályozási terv elemei, sajátos jogintézmények

1. § A szabályozási tervet e rendelet 1. melléklete tartalmazza.

2. § A szabályozási terv kötelező elemei:

1. építési övezet, övezet határa és jele,
2. szabályozási vonal.

3. § A szabályozási terv más jogszabály által elrendelt elemei:

1. műemlék, ex lege műemléki környezet
2. régészeti lelőhely,
3. településképi szempontból meghatározó terület,
4. Natura 2000 SPA terület,
5. Natura 2000 SAC terület,
6. tájvédelmi körzet,
7. magányos fa (ex lege védett),
8. közlekedési létesítmény védőterülete,
9. felszíni víz védvonal (töltés, gát).

4. § A szabályozási terv javasolt eleme a közterület.

5. § A szabályozási terv tájékoztató elemei az 1-3. §-okban nem említett elemek.

6. § A szabályozási terv tájékoztató és javasolt elemeinek megvalósítása, helye nem kötelező.

7. § A sajátos jogintézménnyel érintett településrészek lehatárolását e rendelet 3. melléklete tartalmazza.

2. Az építés általános helyi szabályai

8. § Egyéb jogszabályi előírás hiányában e rendelet alkalmazása során a polgármester írásos nyilatkozata alapján kell megítélni, hogy valamely létesítmény használata során

- a) zavaró jellegű-e,
- b) korlátozza-e az alaprendeltetésnek megfelelő használatot, vagy
- c) igényel-e védelmet az alaprendeltetéstől.

9. § Részben építési övezetbe, részben övezetbe sorolt földrészlet nem építhető be.

10. § Több építési övezetbe vagy több övezetbe sorolt földrészlet esetén az egyes telekrészek a vonatkozó építési övezeti illetve övezeti előírások szerint építhetők be és használhatók.

11. § Terepszint alatti építmény – az elő-, oldal- és hátsókertben elhelyezhető létesítmények kivételével – csak az építési helyen belül helyezhető el.

12. § Az építési helyen kívül lévő meglévő épületek és épületrészek befoglaló méreteinek vagy térfogatának növekedését eredményező bővítése tilos.

13. § Külterületen – az övezeti előírásokban meghatározott előkert méretétől függetlenül – az út tengelyétől számított 5 m-en belül kerítés, 10 m-en belül épület nem létesíthető.

14. § Egy személygépkocsi elhelyezését kell biztosítani minden lakás vagy üdülő önálló rendeltetési egység után.

II. Fejezet

Az épített környezet alakítására vonatkozó előírások

3. Az építmények elhelyezése

15. § Oldalhatáron álló beépítési mód esetén - a terepszint alatti építmények kivételével - a főépítményt az oldalhatártól legfeljebb 1,0 m távolságra szabad elhelyezni.

16. § Oldalhatáron álló beépítési mód esetén a főépítmény az építési helyen belül tetszőlegesen elhelyezhető

- a) ha a földrészlet területe eléri a vonatkozó övezeti előírások szerint kialakítható legkisebb telekterület háromszorosát és az utcai telekszélesség legalább 25 m, vagy
- b) saroktelek esetében.

4. A beépítési magasság meghatározása

17. § Valamely földrészleten a kialakítható legnagyobb beépítési magasságot (homlokzatmagasságot) a vonatkozó övezeti előírás határozza meg, ennek hiányában legfeljebb a szomszédos földrészleten kialakult legnagyobb homlokzatmagasság alkalmazható.

18. § A főépítménytől független egyéb épület(homlokzatmagassága nem haladhatja meg a főépítmény legkisebb homlokzatmagasságát.

5. A telekalakítás helyi szabályai

19. § Út, közmű- vagy hírközlési létesítmény létesítése céljából kialakított földrészlet mérete az övezetekre, építési övezetekre vonatkozó előírásokban megállapított legkisebb kialakítható mérettől eltérhet.

20. § Nyúlványos telek kizárólag akkor alakítható ki, ha

- a) ezáltal beépíthetővé válik egy addig be nem építhető, önálló földrészlet,
- b) a műveletet megelőzően is eléri minden, a műveletben érintett földrészlet területe az övezetekre, építési övezetekre vonatkozó előírásokban megállapított legkisebb kialakítható területet.

21. § Ahol a vonatkozó övezeti, építési övezeti előírás szerint a kialakítható legkisebb telekterület „kialakult”, ott telekcsoport újraosztása vagy telekfelosztás nem hajtható végre.

6. A közterület-alakítás helyi szabályai

22. § A szabályozási tervben jelölt közterületeken túl további közterületek is kialakíthatók a vonatkozó jogszabályi előírásoknak megfelelően.

23. § Közterület külterületi részének kialakítása, átalakítása vagy felújítása során a közterület területén fasort kell telepíteni

- a) legalább az egyik oldalon, ha a közterület szélessége nem haladja meg a 12 m-t,
- b) mindkét oldalon, ha a közterület szélessége a 12 m-t meghaladja.

7. A közművesítés helyi szabályai

24. § Valamely földrészleten főépítmény létesítése csak a vonatkozó építési övezeti, övezeti előírásokban foglalt, a közművesítettség mértékére vonatkozó követelmény teljesülését követően kezdődhet meg.

25. § Szennyvízelvezető közmű hiányában a szennyvíz tisztítása és elhelyezése

- a) egyedi szennyvízkezelő berendezéssel, vagy
- b) egyedi zárt szennyvíztárolóban történő időszakos tárolással és szennyvíz ürítő helyre történő elszállítással is megoldható, ha a vonatkozó övezeti előírás közüzemi szennyvízelvezetést ír elő.

III. Fejezet

A táj, a természet és a környezet védelmére vonatkozó előírások

8. A táj és a természet védelme

26. § Az építményeket úgy kell elhelyezni és kialakítani, hogy

- a) a meglévő növényállományban, természetes élőhelyekben az elhelyezés, kialakítás és használat során a lehető legkisebb kár keletkezzen,
- b) a megmaradó és kialakuló zöldfelületek összefüggő rendszert alkossanak.

27. § Valamely földrészlet zöldfelületként kialakítandó, a vonatkozó övezeti előírásban megállapított méretű részén nem helyezhető el olyan létesítmény és nem folytatható olyan tevékenység, ami gátolja a növényzet kialakulását vagy fennmaradását.

28. § Közterületen és gazdasági területen kizárólag fásított gépjármű-parkoló alakítható ki. Fásítottnak minősül a parkoló, ha a területén legfeljebb 3 személygépkocsi-parkolóhelyre és minden autóbusz-parkolóhelyre jut egy nagy lombkoronájú fa.

9. Állattartó létesítmények környezetvédelmi előírásai

29. § Állat tartását szolgáló vagy ahhoz szükséges létesítmény (a továbbiakban: állattartó létesítmény) elhelyezhetőségét a vonatkozó építési övezeti, övezeti előírás határozza meg.

30. § Állattartó építményeinek elhelyezése esetén a 2. mellékletben meghatározott telepítési távolságot kell kialakítani az állattartó létesítmény és a védendő építmény között. E vonatkozásban védendő építménynek minősül a fűrt vagy ásott kút, továbbá minden olyan létesítmény, ami nem állattartásra vagy zavaró hatású gazdasági tevékenység céljára szolgál.

31. § Az állattartó létesítményben keletkező hulladék, szennyvíz, trágya kezeléséről, átmeneti vagy végleges elhelyezéséről, ártalmatlanításáról a környezet szennyezése és zavarása nélkül kell gondoskodnia az állattartó létesítmény tulajdonosának. Az állattartás során keletkező szennyvíz a közműhálózatba nem vezethető.

32. § Állattartó létesítmény kizárólag körülkerített földrészleten helyezhető el. E vonatkozásban a földrészlet akkor minősül körülkerítettnek, ha a kerítés megakadályozza az állattartó létesítményben tartott állatok kijutását a földrészletről.

33. § Állattartó létesítmény megengedő építési övezeti, övezeti előírás esetén sem alakítható ki 300 m²-nél kisebb területű földrészleten.

10. Egyéb környezetvédelmi előírások

34. § Megújuló energiaforrás hasznosítását célzó létesítmény csak a környezetet és természetet nem károsító vagy zavaró módon helyezhető el.

35. § Közterületen gépjármű-parkolót olyan műszaki megoldással kell kialakítani, hogy annak területéről szennyező anyag ne juthasson a környezetbe.

36. § A létesítmények mesterséges megvilágítását úgy kell kialakítani, hogy az a létesítmény rendeltetésének megfelelő helyre, mértékre és időtartamra korlátozódjon.

37. § Építési munkálatokkal érintett földrészleten

- a) a földrészleten létesített épület minden hasznos m²-e után 2 liter,
- b) a földrészleten létesített térburkolatok minden m²-e után 1 liter csapadékvíz helyben tartását kell biztosítani úgy, hogy az épület, térburkolat elbontásáig ez a csapadékvíz-mennyiség helyben felhasználható legyen az építési munkálatok befejezését követően is.

IV. Fejezet

Katasztrófavédelmi osztályba sorolás alapján meghatározott elégséges védelmi szint követelményei

38. § A létesítmények kialakítása során szükség szerint biztosítani kell a tűzoltó és mentő gépjárművek közlekedésének és üzemelésének feltételeit.

V. Fejezet

Szolnok katonai repülőtér működését biztosító korlátozások

39. § Vezseny Község területén nem helyezhető el és nem bővíthető meglévő

- a) szerves hulladékot nyílt rendszerben feldolgozó vagy tároló hulladékgazdálkodási létesítmény,
- b) nukleáris létesítmény vagy
- c) olyan mesterséges vízfelület, vízi létesítmény vagy külszíni bánya, amelynek felülete az 1 hektár területet meghaladja, kivéve az olyan vonalas vízi létesítményeket, amelyek vízfelületének szélessége nem haladja meg a 4 m-t.

VI. Fejezet

Építési övezetek előírásai

11. Falusias lakóterület

40. § (1) Az Lf-1 jelű építési övezetben

- lakó,
- mező- és erdőgazdaság, valamint a lakóépületek rendeltetésszerű használatát nem zavaró

gazdasági tevékenységi célú,

- kereskedelmi, szolgáltató,
- szállás jellegű,
- igazgatási, iroda,
- hitéleti, nevelési, oktatási, egészségügyi, szociális,
- kulturális, közösségi szórakoztató,
- sport,
- gépjárművek elhelyezését biztosító építmény,
- a főépítmény rendeltetésszerű használatát biztosító melléképítmény,
- nyomvonal jellegű építmény és műtárgya,
- köztárgy,
- kutatást és ismeretterjesztést szolgáló műtárgy,
- nyilvános illemhely, hulladékgyűjtő,

- az alaprendeltetésnek megfelelő használatot nem korlátozó vagy attól védelmet nem igénylő, megújuló energiaforrás hasznosítását szolgáló műtárgy (kivéve szélrozmű, szélrozmű park) rendeltetésű létesítmények helyezhetők el.

(2) Az Lf-1 jelű építési övezetben állattartó létesítmény nem helyezhető el az utcavonaltól mért 18 m-en belül.

(3) Az Lf-1 jelű építési övezetben

a) kialakítható legkisebb telekterület	550 m ² ,
b) kialakítható legkisebb telekszélesség	14 m,
c) kialakítható legkisebb telekmélység	nincs meghatározva,
d) a beépítési mód	oldalhatáron álló,
e) az előkert legkisebb megengedett mérete	0 m,
f) az oldalkert legkisebb megengedett mérete	nincs meghatározva,
g) a hátsókert legkisebb megengedett mérete	0 m,
h) a megengedett legnagyobb beépítettség	30 %,
i) a megengedett legnagyobb homlokzatmagasság	
ia) hitéleti rendeltetésű épület, középület esetén	8 m,
ib) egyéb épület esetén	4,5 m,
j) a kialakítható legkisebb zöldfelület mértéke	40 %,
k) a közművesítettség előírt mértéke	teljes,
l) az elhelyezhető főépítmények száma	nincs meghatározva,
m) az elhelyezhető önálló rendeltetési egységek száma	1,
n) a kerítés legnagyobb megengedett magassága	2,2 m.

41. § (1) Az Lf-2 jelű építési övezetben

- lakó,
- mező- és erdőgazdaság, valamint a lakóépületek rendeltetésszerű használatát nem zavaró gazdasági tevékenységi célú,
- kereskedelmi, szolgáltató,
- szállás jellegű,
- igazgatási, iroda,
- hitéleti, nevelési, oktatási, egészségügyi, szociális,
- kulturális, közösségi szórakoztató,
- sport,
- gépjárművek elhelyezését biztosító építmény,
- a főépítmény rendeltetésszerű használatát biztosító melléképítmény,
- nyomvonal jellegű építmény és műtárgya,
- köztárgy,

- kutatást és ismeretterjesztést szolgáló műtárgy,
- nyilvános illemhely, hulladékgyűjtő,
- az alaprendeltetésnek megfelelő használatot nem korlátozó vagy attól védelmet nem igénylő, megújuló energiaforrás hasznosítását szolgáló műtárgy (kivéve szélérőmű, szélérőmű park) rendeltetésű létesítmények helyezhetők el.

(2) Az Lf-2 jelű építési övezetben állattartó létesítmény nem helyezhető el az utcavonaltól mért 20 m-en belül.

(3) Az Lf-2 jelű építési övezetben

- | | |
|---|----------------------|
| a) kialakítható legkisebb telekterület | 800 m ² , |
| b) kialakítható legkisebb telekszélesség | nincs meghatározva, |
| c) kialakítható legkisebb telekmélység | nincs meghatározva, |
| d) a beépítési mód | oldalhatáron álló, |
| e) az előkert legkisebb megengedett mérete | 4 m, |
| f) az oldalkert legkisebb megengedett mérete | nincs meghatározva, |
| g) a hátsókert legkisebb megengedett mérete | nincs meghatározva, |
| h) a megengedett legnagyobb beépítettség | 25 %, |
| i) a megengedett legnagyobb homlokzatmagasság | 5,5 m, |
| j) a kialakítható legkisebb zöldfelület mértéke | 40 %, |
| k) a közművesítettség előírt mértéke | teljes, |
| l) az elhelyezhető főépítmények száma | nincs meghatározva, |
| m) az elhelyezhető önálló rendeltetési egységek száma | 1, |
| n) a kerítés legnagyobb megengedett magassága | 2,2 m. |

42. § (1) Az Lf-3 jelű építési övezetben

- lakó,
- mező- és erdőgazdaság, valamint a lakóépületek rendeltetésszerű használatát nem zavaró gazdasági tevékenységi célú,
- kereskedelmi, szolgáltató,
- szállás jellegű,
- igazgatási, iroda,
- hitéleti, nevelési, oktatási, egészségügyi, szociális,
- kulturális, közösségi szórakoztató,
- sport,
- gépjárművek elhelyezését biztosító építmény,
- a főépítmény rendeltetésszerű használatát biztosító melléképítmény,
- nyomvonal jellegű építmény és műtárgya,
- köztárgy,
- kutatást és ismeretterjesztést szolgáló műtárgy,
- nyilvános illemhely, hulladékgyűjtő,
- az alaprendeltetésnek megfelelő használatot nem korlátozó vagy attól védelmet nem igénylő, megújuló energiaforrás hasznosítását szolgáló műtárgy (kivéve szélérőmű, szélérőmű park) rendeltetésű létesítmények helyezhetők el.

(2) Az Lf-3 jelű építési övezetben

- | | |
|--|----------------------|
| a) kialakítható legkisebb telekterület | 500 m ² , |
| b) kialakítható legkisebb telekszélesség | nincs meghatározva, |
| c) kialakítható legkisebb telekmélység | nincs meghatározva, |
| d) a beépítési mód | oldalhatáron álló, |
| e) az előkert legkisebb megengedett mérete | 4 m, |
| f) az oldalkert legkisebb megengedett mérete | nincs meghatározva, |
| g) a hátsókert legkisebb megengedett mérete | nincs meghatározva, |

h) a megengedett legnagyobb beépítettség	25 %,
i) a megengedett legnagyobb homlokzatmagasság	5,5 m,
j) a kialakítható legkisebb zöldfelület mértéke	40 %,
k) a közművesítettség előírt mértéke	teljes,
l) az elhelyezhető főépítmények száma	nincs meghatározva,
m) az elhelyezhető önálló rendeltetési egységek száma	1,
n) a kerítés legnagyobb megengedett magassága	2,2 m.

43. § (1) Az Lf-4 jelű építési övezetben

- lakó,
- mező- és erdőgazdaság, valamint a lakóépületek rendeltetésszerű használatát nem zavaró gazdasági tevékenységi célú,
- kereskedelmi, szolgáltató,
- szállás jellegű,
- igazgatási, iroda,
- hitéleti, nevelési, oktatási, egészségügyi, szociális,
- kulturális, közösségi szórakoztató,
- sport,
- gépjárművek elhelyezését biztosító építmény,
- a főépítmény rendeltetésszerű használatát biztosító melléképítmény,
- nyomvonal jellegű építmény és műtárgya,
- köztárgy,
- kutatást és ismeretterjesztést szolgáló műtárgy,
- nyilvános illemhely, hulladékgyűjtő,
- az alaprendeltetésnek megfelelő használatot nem korlátozó vagy attól védelmet nem igénylő, megújuló energiaforrás hasznosítását szolgáló műtárgy (kivéve szélerómű, szélerómű park) rendeltetésű létesítmények helyezhetők el.

(2) Az Lf-4 jelű építési övezetben

a) kialakítható legkisebb telekterület	300 m ² ,
b) kialakítható legkisebb telekszélesség	nincs meghatározva,
c) kialakítható legkisebb telekmélység	nincs meghatározva,
d) a beépítési mód	oldalhatáron álló,
e) az előkert legkisebb megengedett mérete	4 m,
f) az oldalkert legkisebb megengedett mérete	nincs meghatározva,
g) a hátsókert legkisebb megengedett mérete	nincs meghatározva,
h) a megengedett legnagyobb beépítettség	25 %,
i) a megengedett legnagyobb homlokzatmagasság	5,5 m,
j) a kialakítható legkisebb zöldfelület mértéke	40 %,
k) a közművesítettség előírt mértéke	teljes,
l) az elhelyezhető főépítmények száma	nincs meghatározva,
m) az elhelyezhető önálló rendeltetési egységek száma	1,
n) a kerítés legnagyobb megengedett magassága	2,2 m.

12. Településközponti vegyes terület

44. § (1) A Vt-1 jelű építési övezetben

- lakó (lakás vagy önálló lakóépület),
- igazgatási, iroda,
- kereskedelmi, szolgáltató, szállásjellegű, munkásszállás,
- a terület azon részén, amelyben a gazdasági célú használat az elsődleges egyéb közösségi

- szórakoztató,
- hitéleti, nevelési, oktatási, egészségügyi, szociális,
 - kulturális, közösségi szórakoztató,
 - sport,
 - gépjárművek elhelyezését biztosító építmény,
 - a főépítmény rendeltetésszerű használatát biztosító melléképítmény,
 - nyomvonal jellegű építmény és műtárgya,
 - köztárgy,
 - kutatást és ismeretterjesztést szolgáló műtárgy,
 - nyilvános illemhely, hulladékgyűjtő,
 - az alaprendeltetésnek megfelelő használatot nem korlátozó vagy attól védelmet nem igénylő, megújuló energiaforrás hasznosítását szolgáló műtárgy (kivéve szélerőmű, szélerőmű park) rendeltetésű létesítmények helyezhetők el.

(2) A Vt-1 jelű építési övezetben nem helyezhető el

- állattartó létesítmény az utcavonaltól mért 18 m-en belül,
- önálló parkolóterület és garázs a 3,5 tonna önsúlynál nehezebb gépjárművek és az ilyeneket szállító járművek számára,
- új önálló üzemanyagtöltő.

(3) A Vt-1 jelű építési övezetben

- | | |
|---|----------------------|
| a) kialakítható legkisebb telekterület | 500 m ² , |
| b) kialakítható legkisebb telekszélesség | nincs meghatározva, |
| c) kialakítható legkisebb telekmélység | nincs meghatározva, |
| d) a beépítési mód | oldalhatáron álló, |
| e) az előkert legkisebb megengedett mérete | 0 m, |
| f) az oldalkert legkisebb megengedett mérete | nincs meghatározva, |
| g) a hátsókert legkisebb megengedett mérete | 0 m, |
| h) a megengedett legnagyobb beépítettség | 35 %, |
| i) a megengedett legnagyobb homlokzatmagasság | |
| ia) hitéleti rendeltetésű épület, középület esetén | 10 m, |
| ib) egyéb épület esetén | 6,5 m, |
| j) a kialakítható legkisebb zöldfelület mértéke | 30 %, |
| k) a közművesítettség előírt mértéke | teljes, |
| l) az elhelyezhető főépítmények száma | nincs meghatározva, |
| m) az elhelyezhető önálló rendeltetési egységek száma | nincs meghatározva, |
| n) a kerítés legnagyobb megengedett magassága | 2,2 m. |

13. Kereskedelmi, szolgáltató gazdasági terület

45. § (1) A Gksz-1 jelű építési övezetben

- a gazdasági tevékenységi célú épületen belül, földrészletenként egy szolgálati és egy tulajdonosi lakás,
- a környezetre jelentős kedvezőtlen hatást nem gyakorló, jellemzően kereskedelmi, szolgáltató célú és raktárépület,
- iroda,
- a gazdasági területhez kapcsolódó diák- vagy munkásszállás,
- a gazdasági területhez kapcsolódó, közép- vagy felsőfokú szakmai képzést biztosító oktatási,
- a területen dolgozók ellátását szolgáló óvoda, bölcsőde, egészségügyi,
- gépjárművek elhelyezését biztosító építmény,
- a főépítmény rendeltetésszerű használatát biztosító melléképítmény,

- nyomvonal jellegű építmény és műtárgya,
- köztárgy,
- kutatást és ismeretterjesztést szolgáló műtárgy,
- nyilvános illemhely, hulladékgyűjtő,
- az alaprendeltetésnek megfelelő használatot nem korlátozó vagy attól védelmet nem igénylő, megújuló energiaforrás hasznosítását szolgáló műtárgy (kivéve szélerőmű, szélerőmű park) rendeltetésű létesítmények helyezhetők el.

(2) A Gksz-1 jelű építési övezetben

a) kialakítható legkisebb telekterület	2000 m ² ,
b) kialakítható legkisebb telekszélesség	nincs meghatározva,
c) kialakítható legkisebb telekmélység	nincs meghatározva,
d) a beépítési mód	szabadonálló,
e) az előkert legkisebb megengedett mérete	10 m,
f) az oldalkert legkisebb megengedett mérete	nincs meghatározva,
g) a hátsókert legkisebb megengedett mérete	nincs meghatározva,
h) a megengedett legnagyobb beépítettség	40 %,
i) a megengedett legnagyobb homlokzatmagasság	6,5 m,
j) a kialakítható legkisebb zöldfelület mértéke	30 %,
k) a közművesítettség előírt mértéke	teljes,
l) az elhelyezhető főépítmények száma	nincs meghatározva,
m) az elhelyezhető önálló rendeltetési egységek száma	nincs meghatározva,
n) a kerítés legnagyobb megengedett magassága	2,2 m.

14. Egyéb ipari gazdasági terület

46. § (1) A Gipe-1 jelű építési övezetben

- a gazdasági tevékenységi célú épületen belül, földrészletenként egy szolgálati lakás,
- olyan gazdasági célú ipari, energiaszolgáltatási, településgazdálkodási építmény és raktár, amely más beépítésre szánt területen nem helyezhető el és nem minősül a környezetre jelentős kedvezőtlen hatást gyakorló, különlegesen veszélyes, bűzös vagy nagy zajjal járó gazdasági tevékenységhez szükséges építménynek,

- iroda,

- a gazdasági területhez kapcsolódó munkásszállás,

- kereskedelmi, szolgáltató,

- gépjárművek elhelyezését biztosító építmény,

- a főépítmény rendeltetésszerű használatát biztosító melléképítmény,

- nyomvonal jellegű építmény és műtárgya,

- köztárgy,

- kutatást és ismeretterjesztést szolgáló műtárgy,

- nyilvános illemhely, hulladékgyűjtő,

- az alaprendeltetésnek megfelelő használatot nem korlátozó vagy attól védelmet nem igénylő, megújuló energiaforrás hasznosítását szolgáló műtárgy (kivéve szélerőmű, szélerőmű park) rendeltetésű létesítmények helyezhetők el.

(2) A Gipe-1 jelű építési övezetben

a) kialakítható legkisebb telekterület	2500 m ² ,
b) kialakítható legkisebb telekszélesség	nincs meghatározva,
c) kialakítható legkisebb telekmélység	nincs meghatározva,
d) a beépítési mód	szabadonálló,
e) az előkert legkisebb megengedett mérete	10 m,
f) az oldalkert legkisebb megengedett mérete	10 m,

g) a hátsóker legkisebb megengedett mérete	10 m,
h) a megengedett legnagyobb beépítettség	35 %,
i) a megengedett legnagyobb homlokzatmagasság	6,5 m,
j) a kialakítható legkisebb zöldfelület mértéke	35 %,
k) a közművesítettség előírt mértéke	teljes,
l) az elhelyezhető főépítmények száma	nincs meghatározva,
m) az elhelyezhető önálló rendeltetési egységek száma	nincs meghatározva,
n) a kerítés legnagyobb megengedett magassága	2,2 m.

47. § (1) A Gipe-2 jelű építési övezetben

- a gazdasági tevékenységi célú épületen belül, földrésztelenként egy szolgálati lakás,
- olyan gazdasági célú ipari, energiaszolgáltatási, településgazdálkodási építmény és raktár, amely más beépítésre szánt területen nem helyezhető el és nem minősül a környezetre jelentős kedvezőtlen hatást gyakorló, különlegesen veszélyes, bűzös vagy nagy zajjal járó gazdasági tevékenységhez szükséges építménynek,

- iroda,
- a gazdasági területhez kapcsolódó munkásszállás,
- kereskedelmi, szolgáltató,
- gépjárművek elhelyezését biztosító építmény,
- a főépítmény rendeltetésszerű használatát biztosító melléképítmény,
- nyomvonal jellegű építmény és műtárgya,
- köztárgy,
- kutatást és ismeretterjesztést szolgáló műtárgy,
- nyilvános illemhely, hulladékgyűjtő,
- az alaprendeltetésnek megfelelő használatot nem korlátozó vagy attól védelmet nem igénylő, megújuló energiaforrás hasznosítását szolgáló műtárgy (kivéve szélerőmű, szélerőmű park) rendeltetésű létesítmények helyezhetők el.

(2) A Gipe-2 jelű építési övezetben

a) kialakítható legkisebb telekterület	4000 m ² ,
b) kialakítható legkisebb telekszélesség	nincs meghatározva,
c) kialakítható legkisebb telekmélység	nincs meghatározva,
d) a beépítési mód	szabadonálló,
e) az előkert legkisebb megengedett mérete	10 m,
f) az oldalkert legkisebb megengedett mérete	10 m,
g) a hátsóker legkisebb megengedett mérete	10 m,
h) a megengedett legnagyobb beépítettség	30 %,
i) a megengedett legnagyobb homlokzatmagasság	9 m,
j) a kialakítható legkisebb zöldfelület mértéke	30 %,
k) a közművesítettség előírt mértéke	teljes,
l) az elhelyezhető főépítmények száma	nincs meghatározva,
m) az elhelyezhető önálló rendeltetési egységek száma	nincs meghatározva,
n) a kerítés legnagyobb megengedett magassága	2,2 m.

15. Különleges beépítésre szánt terület

48. § (1) Az Sp-1 jelű építési övezetben

- nagy területi igényű sportolási-rekreációs létesítmények és kiszolgáló építményeik (öltöző, tároló, vendéglátó illetve üzemi-technológiai építmény, szolgálati lakás, kereskedelmi szálláshely, állattartó építmény, stb.),
- gépjárművek elhelyezését biztosító építmény,

- a főépítmény rendeltetésszerű használatát biztosító melléképítmény,
- nyomvonal jellegű építmény és műtárgya,
- köztárgy,
- kutatást és ismeretterjesztést szolgáló műtárgy,
- nyilvános illemhely, hulladékgyűjtő,
- az alaprendeltetésnek megfelelő használatot nem korlátozó vagy attól védelmet nem igénylő, megújuló energiaforrás hasznosítását szolgáló műtárgy (kivéve szélerőmű, szélerőmű park) rendeltetésű létesítmények helyezhetők el.

(2) Az Sp-1 jelű építési övezetben

a) kialakítható legkisebb telekterület	kialakult,
b) kialakítható legkisebb telekszélesség	kialakult,
c) kialakítható legkisebb telekmélység	kialakult,
d) a beépítési mód	szabadonálló,
e) az előkert legkisebb megengedett mérete	0 m,
f) az oldalkert legkisebb megengedett mérete	0 m,
g) a hátsókert legkisebb megengedett mérete	0 m,
h) a megengedett legnagyobb beépítettség	10 %,
i) a megengedett legnagyobb homlokzatmagasság	5,5 m,
j) a kialakítható legkisebb zöldfelület mértéke	70 %,
k) a közművesítettség előírt mértéke	részleges,
l) az elhelyezhető főépítmények száma	nincs meghatározva,
m) az elhelyezhető önálló rendeltetési egységek száma	nincs meghatározva,
n) a kerítés legnagyobb megengedett magassága	2,2 m.

49. § (1) A T-1 jelű építési övezetben

- temető és kiszolgáló létesítménye,
- kegyeleti építmény,
- gépjárművek elhelyezését biztosító építmény,
- a főépítmény rendeltetésszerű használatát biztosító melléképítmény,
- nyomvonal jellegű építmény és műtárgya,
- köztárgy,
- kutatást és ismeretterjesztést szolgáló műtárgy,
- nyilvános illemhely, hulladékgyűjtő,
- az alaprendeltetésnek megfelelő használatot nem korlátozó vagy attól védelmet nem igénylő, megújuló energiaforrás hasznosítását szolgáló műtárgy (kivéve szélerőmű, szélerőmű park) rendeltetésű létesítmények helyezhetők el.

(2) A T-1 jelű építési övezetben

a) kialakítható legkisebb telekterület	kialakult,
b) kialakítható legkisebb telekszélesség	kialakult,
c) kialakítható legkisebb telekmélység	kialakult,
d) a beépítési mód	szabadonálló,
e) az előkert legkisebb megengedett mérete	0 m,
f) az oldalkert legkisebb megengedett mérete	0 m,
g) a hátsókert legkisebb megengedett mérete	0 m,
h) a megengedett legnagyobb beépítettség	10 %,
i) a megengedett legnagyobb homlokzatmagasság	
ia) kápolna, harangláb esetén	9 m,
ib) egyéb épület esetén	4,5 m,
j) a kialakítható legkisebb zöldfelület mértéke	50 %,
k) a közművesítettség előírt mértéke	részleges,

- | | |
|---|---------------------|
| l) az elhelyezhető főépítmények száma | nincs meghatározva, |
| m) az elhelyezhető önálló rendeltetési egységek száma | nincs meghatározva, |
| n) a kerítés legnagyobb megengedett magassága | 2,2 m. |

50. § (1) Az Egy-1 jelű építési övezetben

- kegyeleti park rendeltetést szolgáló létesítmény,
- gépjárművek elhelyezését biztosító építmény,
- a főépítmény rendeltetésszerű használatát biztosító melléképítmény,
- nyomvonal jellegű építmény és műtárgya,
- köztárgy,
- kutatást és ismeretterjesztést szolgáló műtárgy,
- nyilvános illemhely, hulladékgyűjtő,
- az alaprendeltetésnek megfelelő használatot nem korlátozó vagy attól védelmet nem igénylő, megújuló energiaforrás hasznosítását szolgáló műtárgy (kivéve szélérőmű, szélérőmű park) rendeltetésű létesítmények helyezhetők el.

(2) Az Egy-1 jelű építési övezetben

- | | |
|---|---------------------|
| a) kialakítható legkisebb telekterület | kialakult, |
| b) kialakítható legkisebb telekszélesség | kialakult, |
| c) kialakítható legkisebb telekmélység | kialakult, |
| d) a beépítési mód | szabadonálló, |
| e) az előkert legkisebb megengedett mérete | 0 m, |
| f) az oldalkert legkisebb megengedett mérete | 0 m, |
| g) a hátsókert legkisebb megengedett mérete | 0 m, |
| h) a megengedett legnagyobb beépítettség | 10 %, |
| i) a megengedett legnagyobb homlokzatmagasság | 4,5 m, |
| j) a kialakítható legkisebb zöldfelület mértéke | 70 %, |
| k) a közművesítettség előírt mértéke | részleges, |
| l) az elhelyezhető főépítmények száma | nincs meghatározva, |
| m) az elhelyezhető önálló rendeltetési egységek száma | nincs meghatározva, |
| n) a kerítés legnagyobb megengedett magassága | 2,2 m. |

VI. Fejezet

Övezetek előírásai

16. Közlekedési terület

51. § (1) A KÖu-1 jelű övezetben

- az országos és a helyi közút, a kerékpárút, a gépjármű-várakozóhely (parkoló) – a közterületnek nem minősülő telken megvalósuló kivételével –, a járda és gyalogút (sétány), köztér, mindezek csomópontja, vízelvezetési rendszere és környezetvédelmi építménye,
- a közúti közlekedés, a közmű és a hírközlés építménye,
- gépjárművek elhelyezését biztosító építmény,
- a főépítmény rendeltetésszerű használatát biztosító melléképítmény,
- nyomvonal jellegű építmény és műtárgya,
- köztárgy,
- kutatást és ismeretterjesztést szolgáló műtárgy,
- nyilvános illemhely, hulladékgyűjtő,
- az alaprendeltetésnek megfelelő használatot nem korlátozó vagy attól védelmet nem igénylő, megújuló energiaforrás hasznosítását szolgáló műtárgy (kivéve szélérőmű, szélérőmű park) rendeltetésű létesítmények helyezhetők el.

(2) A KÖu-1 jelű övezetben	
a) kialakítható legkisebb telekterület	nincs meghatározva,
b) kialakítható legkisebb telekszélesség	nincs meghatározva,
c) kialakítható legkisebb telekmélység	nincs meghatározva,
d) a beépítési mód	szabodonálló,
e) az előkert legkisebb megengedett mérete	0 m,
f) az oldalkert legkisebb megengedett mérete	0 m,
g) a hátsókert legkisebb megengedett mérete	0 m,
h) a megengedett legnagyobb beépítettség	10 %,
i) a megengedett legnagyobb homlokzatmagasság	3,6 m,
j) a kialakítható legkisebb zöldfelület mértéke	nincs meghatározva,
k) a közművesítettség előírt mértéke	részleges,
l) az elhelyezhető főépítmények száma	nincs meghatározva,
m) az elhelyezhető önálló rendeltetési egységek száma	nincs meghatározva,
n) a kerítés legnagyobb megengedett magassága	nincs meghatározva.

17. Zöldterület

52. § (1) A Zkp-1 jelű övezetben

- a rendeltetésszerű használatához szükséges építmény és vendéglátó, kulturális, közösségi szórakoztató rendeltetést tartalmazó épület,
- gépjárművek elhelyezését biztosító építmény,
- a főépítmény rendeltetésszerű használatát biztosító melléképítmény,
- nyomvonal jellegű építmény és műtárgya,
- köztárgy,
- kutatást és ismeretterjesztést szolgáló műtárgy,
- nyilvános illemhely, hulladékgyűjtő,
- az alaprendeltetésnek megfelelő használatot nem korlátozó vagy attól védelmet nem igénylő, megújuló energiaforrás hasznosítását szolgáló műtárgy (kivéve szélerőmű, szélerőmű park) rendeltetésű létesítmények helyezhetők el.

(2) A Zkp-1 jelű övezetben nem helyezhető el állattartó létesítmény, üzemanyagotöltő állomás vagy parkolóház.

(3) A Zkp-1 jelű övezetben

a) kialakítható legkisebb telekterület	nincs meghatározva,
b) kialakítható legkisebb telekszélesség	nincs meghatározva,
c) kialakítható legkisebb telekmélység	nincs meghatározva,
d) a beépítési mód	szabodonálló,
e) az előkert legkisebb megengedett mérete	5 m,
f) az oldalkert legkisebb megengedett mérete	5 m,
g) a hátsókert legkisebb megengedett mérete	5 m,
h) a megengedett legnagyobb beépítettség	3 %,
i) a megengedett legnagyobb homlokzatmagasság	3 m,
j) a kialakítható legkisebb zöldfelület mértéke	nincs meghatározva,
k) a közművesítettség előírt mértéke	részleges,
l) az elhelyezhető főépítmények száma	nincs meghatározva,
m) az elhelyezhető önálló rendeltetési egységek száma	nincs meghatározva,
n) a kerítés legnagyobb megengedett magassága	nincs meghatározva.

(4) A Zkp-1 jelű övezetben a 389/12 helyrajzi számú földrészleten lévő rekultivált hulladéklerakó területén

- fás szárú növény nem telepíthető,

- építési, létesítési munkálatok előtt ki kell kérni az illetékes környezetvédelmi és hulladékgazdálkodási államigazgatási szerv hozzájárulását.

18. Erdőterület

53. § (1) Az Ek-1 jelű övezetben

- erdő- és vadgazdálkodási, rekreációs, vendéglátást, pihenést, testedzést szolgáló sport-, továbbá kulturális, hitéleti építmény,
- gépjárművek elhelyezését biztosító építmény,
- a főépítmény rendeltetésszerű használatát biztosító melléképítmény,
- nyomvonal jellegű építmény és műtárgya,
- köztárgy,
- kutatást és ismeretterjesztést szolgáló műtárgy,
- nyilvános illemhely, hulladékgyűjtő,
- az alaprendeltetésnek megfelelő használatot nem korlátozó vagy attól védelmet nem igénylő, megújuló energiaforrás hasznosítását szolgáló műtárgy (kivéve szélerőmű, szélerőmű park) rendeltetésű létesítmények helyezhetők el.

(2) Az Ek-1 jelű övezetben nem helyezhető el állattartó létesítmény, üzemanyagtöltő állomás vagy parkolóház.

(3) Az Ek-1 jelű övezetben

- | | |
|---|---------------------|
| a) kialakítható legkisebb telekterület | nincs meghatározva, |
| b) kialakítható legkisebb telekszélesség | nincs meghatározva, |
| c) kialakítható legkisebb telekmélység | nincs meghatározva, |
| d) a beépítési mód | szabadonálló, |
| e) az előkert legkisebb megengedett mérete | 5 m, |
| f) az oldalkert legkisebb megengedett mérete | 5 m, |
| g) a hátsókert legkisebb megengedett mérete | 5 m, |
| h) a megengedett legnagyobb beépítettség | 5 %, |
| i) a megengedett legnagyobb homlokzatmagasság | 6 m, |
| j) a kialakítható legkisebb zöldfelület mértéke | nincs meghatározva, |
| k) a közművesítettség előírt mértéke | hiányos, |
| l) az elhelyezhető főépítmények száma | nincs meghatározva, |
| m) az elhelyezhető önálló rendeltetési egységek száma | nincs meghatározva, |
| n) a kerítés legnagyobb megengedett magassága | nincs meghatározva. |

54. § (1) Az Ev-1 jelű övezetben

- erdő- és vadgazdálkodási, természetvédelmi, honvédelmi vagy katonai építmény,
- gépjárművek elhelyezését biztosító építmény,
- a főépítmény rendeltetésszerű használatát biztosító melléképítmény,
- nyomvonal jellegű építmény és műtárgya,
- köztárgy,
- kutatást és ismeretterjesztést szolgáló műtárgy,
- nyilvános illemhely, hulladékgyűjtő,
- az alaprendeltetésnek megfelelő használatot nem korlátozó vagy attól védelmet nem igénylő, megújuló energiaforrás hasznosítását szolgáló műtárgy (kivéve szélerőmű, szélerőmű park) rendeltetésű létesítmények helyezhetők el.

(2) Az Ev-1 jelű övezetben nem helyezhető el állattartó létesítmény, üzemanyagtöltő állomás vagy parkolóház.

(3) Az Ev-1 jelű övezetben	
a) kialakítható legkisebb telekterület	nincs meghatározva,
b) kialakítható legkisebb telekszélesség	nincs meghatározva,
c) kialakítható legkisebb telekmélység	nincs meghatározva,
d) a beépítési mód	szabadonálló,
e) az előkert legkisebb megengedett mérete	5 m,
f) az oldalkert legkisebb megengedett mérete	5 m,
g) a hátsókert legkisebb megengedett mérete	5 m,
h) a megengedett legnagyobb beépítettség	0,2 %,
i) a megengedett legnagyobb homlokzatmagasság	6 m,
j) a kialakítható legkisebb zöldfelület mértéke	nincs meghatározva,
k) a közművesítettség előírt mértéke	hiányos,
l) az elhelyezhető főépítmények száma	nincs meghatározva,
m) az elhelyezhető önálló rendeltetési egységek száma	nincs meghatározva,
n) a kerítés legnagyobb megengedett magassága	nincs meghatározva.

19. Mezőgazdasági terület

55. § (1) Az Má-1 jelű övezetben

- a növénytermesztés, az állattartás, az állattenyésztés és a halgazdálkodás, továbbá az ezekkel kapcsolatos termék feldolgozására, tárolására és árusítására szolgáló építmény,
- mezőgazdasággal összefüggő lakó- vagy szállásjellegű,
- hitéleti,
- gépjárművek elhelyezését biztosító építmény,
- a főépítmény rendeltetésszerű használatát biztosító melléképítmény,
- nyomvonal jellegű építmény és műtárgya,
- köztárgy,
- kutatást és ismeretterjesztést szolgáló műtárgy,
- nyilvános illemhely, hulladékgyűjtő,
- az alaprendeltetésnek megfelelő használatot nem korlátozó vagy attól védelmet nem igénylő, megújuló energiaforrás hasznosítását szolgáló műtárgy (kivéve szélérőmű, szélérőmű park) rendeltetésű létesítmények helyezhetők el.

(2) Az Má-1 jelű övezetben

a) kialakítható legkisebb telekterület	nincs meghatározva,
b) kialakítható legkisebb telekszélesség	nincs meghatározva,
c) kialakítható legkisebb telekmélység	nincs meghatározva,
d) a beépítési mód	szabadonálló,
e) az előkert legkisebb megengedett mérete	10 m,
f) az oldalkert legkisebb megengedett mérete	6 m,
g) a hátsókert legkisebb megengedett mérete	6 m,
h) a megengedett legnagyobb beépítettség	10 % a vonatkozó, magasabb szintű előírások figyelembevételével,
i) a megengedett legnagyobb homlokzatmagasság	7,5 m,
j) a kialakítható legkisebb zöldfelület mértéke	nincs meghatározva,
k) a közművesítettség előírt mértéke	hiányos,
l) az elhelyezhető főépítmények száma	nincs meghatározva,
m) az elhelyezhető önálló rendeltetési egységek száma	nincs meghatározva,
n) a kerítés legnagyobb megengedett magassága	nincs meghatározva.

(3) Az Má-1 jelű övezetben birtokközpont nem alakítható ki.

20. Vízgazdálkodási terület

56. § (1) A V-1 jelű övezetben

- az ivóvíz-ellátást szolgáló építmény,
- gépjárművek elhelyezését biztosító építmény,
- a főépítmény rendeltetésszerű használatát biztosító melléképítmény,
- nyomvonal jellegű építmény és műtárgya,
- köztárgy,
- kutatást és ismeretterjesztést szolgáló műtárgy,
- nyilvános illemhely, hulladékgyűjtő,
- az alaprendeltetésnek megfelelő használatot nem korlátozó vagy attól védelmet nem igénylő, megújuló energiaforrás hasznosítását szolgáló műtárgy (kivéve szélerőmű, szélerőmű park) rendeltetésű létesítmények helyezhetők el.

(2) A V-1 jelű övezetben

a) kialakítható legkisebb telekterület	nincs meghatározva,
b) kialakítható legkisebb telekszélesség	nincs meghatározva,
c) kialakítható legkisebb telekmélység	nincs meghatározva,
d) a beépítési mód	nincs meghatározva,
e) az előkert legkisebb megengedett mérete	0 m,
f) az oldalkert legkisebb megengedett mérete	0 m,
g) a hátsókert legkisebb megengedett mérete	0 m,
h) a megengedett legnagyobb beépítettség	10 %,
i) a megengedett legnagyobb homlokzatmagasság	
ia) épület esetén	6,5 m,
ib) egyéb építmény esetén	nincs meghatározva,
j) a kialakítható legkisebb zöldfelület mértéke	nincs meghatározva,
k) a közművesítettség előírt mértéke	hiányos,
l) az elhelyezhető főépítmények száma	nincs meghatározva,
m) az elhelyezhető önálló rendeltetési egységek száma	nincs meghatározva,
n) a kerítés legnagyobb megengedett magassága	nincs meghatározva.

57. § (1) A V-2 jelű övezetben

- az árvíz elleni védekezést valamint a nagyvízi meder használatát és hasznosítását szolgáló gazdasági, sportcélú, idegenforgalmi, közlekedési és egyéb építmény,
- gépjárművek elhelyezését biztosító építmény,
- a főépítmény rendeltetésszerű használatát biztosító melléképítmény,
- nyomvonal jellegű építmény és műtárgya,
- köztárgy,
- kutatást és ismeretterjesztést szolgáló műtárgy,
- nyilvános illemhely, hulladékgyűjtő,
- az alaprendeltetésnek megfelelő használatot nem korlátozó vagy attól védelmet nem igénylő, megújuló energiaforrás hasznosítását szolgáló műtárgy (kivéve szélerőmű, szélerőmű park) rendeltetésű létesítmények helyezhetők el.

(2) A V-2 jelű övezetben

a) kialakítható legkisebb telekterület	nincs meghatározva,
b) kialakítható legkisebb telekszélesség	nincs meghatározva,
c) kialakítható legkisebb telekmélység	nincs meghatározva,
d) a beépítési mód	szabadonálló,
e) az előkert legkisebb megengedett mérete	0 m,
f) az oldalkert legkisebb megengedett mérete	0 m,

g) a hátsókert legkisebb megengedett mérete	0 m,
h) a megengedett legnagyobb beépítettség	10 %,
i) a megengedett legnagyobb homlokzatmagasság	
ia) épület esetén	6,5 m,
ib) egyéb építmény esetén	nincs meghatározva,
j) a kialakítható legkisebb zöldfelület mértéke	nincs meghatározva,
k) a közművesítettség előírt mértéke	hiányos,
l) az elhelyezhető főépítmények száma	nincs meghatározva,
m) az elhelyezhető önálló rendeltetési egységek száma	nincs meghatározva,
n) a kerítés legnagyobb megengedett magassága	nincs meghatározva.

58. § (1) A V-3 jelű övezetben

- az öntözést és a belvíz elleni védekezést szolgáló építmény,
- gépjárművek elhelyezését biztosító építmény,
- a főépítmény rendeltetésszerű használatát biztosító melléképítmény,
- nyomvonal jellegű építmény és műtárgya,
- köztárgy,
- kutatást és ismeretterjesztést szolgáló műtárgy,
- nyilvános illemhely, hulladékgyűjtő,
- az alaprendeltetésnek megfelelő használatot nem korlátozó vagy attól védelmet nem igénylő, megújuló energiaforrás hasznosítását szolgáló műtárgy (kivéve szélerómű, szélerómű park) rendeltetésű létesítmények helyezhetők el.

(2) A V-3 jelű övezetben

a) kialakítható legkisebb telekterület	nincs meghatározva,
b) kialakítható legkisebb telekszélesség	nincs meghatározva,
c) kialakítható legkisebb telekmélység	nincs meghatározva,
d) a beépítési mód	nincs meghatározva,
e) az előkert legkisebb megengedett mérete	0 m,
f) az oldalkert legkisebb megengedett mérete	0 m,
g) a hátsókert legkisebb megengedett mérete	0 m,
h) a megengedett legnagyobb beépítettség	10 %,
i) a megengedett legnagyobb homlokzatmagasság	
ia) épület esetén	3 m,
ib) egyéb építmény esetén	nincs meghatározva,
j) a kialakítható legkisebb zöldfelület mértéke	nincs meghatározva,
k) a közművesítettség előírt mértéke	hiányos,
l) az elhelyezhető főépítmények száma	nincs meghatározva,
m) az elhelyezhető önálló rendeltetési egységek száma	nincs meghatározva,
n) a kerítés legnagyobb megengedett magassága	nincs meghatározva.

VII. Fejezet
Záró rendelkezések

59. § Hatályát veszti Veszény Községi Önkormányzat Képviselő-testületének a Helyi Építési Szabályzatról szóló 12/2007. (VI. 1.) önkormányzati rendelete.

60. § Ez a rendelet az elfogadástól számított 30. napon lép hatályba, rendelkezéseit a hatályba lépést követően induló eljárásokban kell alkalmazni.

Vezseny Községi Önkormányzat Képviselő-testületének
.../.... (...) önkormányzati rendelete
1. melléklete

VEZSENY

SZABÁLYOZÁSI TERVE

2022.

törzsszám: GJ-1604

Készült az állami alapadatbázisok felhasználásával.
Az adatszolgáltatás sorszáma: 760 (LTK).

A szabályozási terv részei:

Sz1 jelű tervlap	Szabályozási terv 1
Sz2 jelű tervlap	Szabályozási terv 1 - részlet (belterület)
Sz3 jelű tervlap	Szabályozási terv 2

Szolnok, 2022. december 09.

Vezeny Községi Önkormányzat Képvisező-testületének
 .../.... (...) önkormányzati rendelete
 2. melléklete

**ÁLLATTARTÓ LÉTESÍTMÉNY TELEPÍTÉSI TÁVOLSÁGA
 a létesítmények között légvonalban mért legkisebb távolság**

az állattartást szolgáló létesítmény megnevezése	az állatok száma	A	B	C	D
nagy termetű állat (ló, szamár, öszvér, szarvasmarha, bivaly, stb.) tartását szolgáló létesítmény	1-2	10	20	40	20
	3-10	15	30	60	30
	10 fölött	20	40	80	40
közepes termetű állat (sertés, kecske, juh, strucc, emu, stb.) tartását szolgáló létesítmény	1-5	8	16	40	20
	6-20	12	24	60	30
	20 fölött	16	32	80	40
kis termetű állat (pulyka, kacska, liba, más baromfi, fürj, fogoly, galamb, prémes állat, kutya, macska, stb.)	1-20	5	10	30	20
	21-100	10	20	50	30
	100 fölött	15	30	70	40
zárt-szigetelt trágyatároló	darabszámtól függetlenül	20	40	100	30

Jelmagyarázat:

- A telepítési távolság fűrt kúttól (m)
- B telepítési távolság ásott kúttól (m)
- C telepítési távolság nevelési, oktatási, egészségügyi, szociális célú vagy emberi ételkészítés előállítására, tárolására, fogyasztására, forgalmazására szolgáló épület telkének határától (m)
- D telepítési távolság egyéb védendő létesítménytől (m)

Vezeny Községi Önkormányzat Képviselő-testületének
 .../.... (...) önkormányzati rendelete
 3. melléklete

Sajátos jogintézménnyel érintett településrészek

Vezeny területén az épített környezet alakításáról és védelméről szóló 1997. évi LXXVIII. törvény 17-30/B §-ában szabályozott sajátos jogintézmények által érintett településrészek az alábbiak:

a sajátos jogintézmény megnevezése	érintett településrész
építésjogi követelmények	a település teljes területe
tilalmak (változtatási, telekalakítási vagy építési tilalom)	nincs a település területén
telekalakítás	a település teljes területe
elővásárlási jog	nincs a település területén
kisajátítás	a település teljes területe
helyi közút céljára történő lejegyzés	nincs a település területén
útépítési és közművesítési hozzájárulás	nincs a település területén
településrendezési kötelezések (beépítés, helyrehozatali vagy beültetési kötelezettség)	nincs a település területén
kártalanítási szabályok	a település teljes területe
településrendezési szerződés	a település teljes területe
összevont telepítési eljárás	a település teljes területe
településképi véleményezési eljárás	a település teljes területe
településképi bejelentési eljárás	a település teljes területe
közterület-alakítás	a település teljes területe
településképi követelmények	a település teljes területe

**Vezenseny Községi Önkormányzat Képviselő-testületének
...../..... (.....) határozata**

Vezenseny Község Településszerkezeti Tervének megállapításáról

Vezenseny Községi Önkormányzat Képviselő-testülete az épített környezet alakításáról és védelméről szóló 1997. évi LXXVIII. törvény 6. § (1) bekezdése alapján elfogadja Vezenseny Község Településszerkezeti Tervét, amit a jelen határozat 1. melléklete tartalmaz.

Hatályát veszíti a 24/2007 (VI.01.) számú képviselő-testületi határozat.

Erről értesül:

1. Vezenseny Község Polgármestere - helyben,
2. Vezenseny Község Jegyzője - helyben,
3. Farkas Renáta Judit, Vezenseny Község települési főépítésze - Szolnok,
4. EX! Építésziroda Kft. tervező - Szolnok.

K. m. f.

Szabó Ferenc
polgármester sk.

Balláné Berecz Enikő
aljegyző sk.

1. melléklet a/..... (.....) határozathoz

VEZSENY KÖZSÉG
TELEPÜLÉSSZERKEZETI TERVE
egységes szerkezetben

Készült az állami alapadatbázisok felhasználásával.
Az adatszolgáltatás sorszáma: 760 (LTK).


Szolnok, 2022. december 09.

VEZSENY
TELEPÜLÉSSZERKEZETI TERVE

tervezet

tervező:

településrendezés, művi értékvédelem:
Gutman József okl. építésmérnök, városép. okl. szakmérnök
É1, TT1 16-0062



VEZSENY KÖZSÉG TELEPÜLÉSSZERKEZETI TERVE

egységes szerkezetben

Tartalomjegyzék

1.	SZERKEZETI TERVLAP	4
2.	A SZERKEZETI TERV LEÍRÁSA	4
3.	VÁLTOZÁSOK (BEAVATKOZÁSOK ÉS ÜTEMEZÉSEK)	6
4.	A TELEPÜLÉS TERÜLETI MÉRLEGE	15
5.	A TERÜLETRENDEZÉSI TERVVEL VALÓ ÖSSZHANG IGAZOLÁSA	15
6.	A BIOLÓGIAI AKTIVITÁSÉRTÉK SZÁMÍTÁSI EREDMÉNYE	25
	1. melléklet	26

1. SZERKEZETI TERVLAP

A településszerkezeti terv rajzi munkarészeit – PDF formátumban – a jelen dokumentáció 1. melléklete tartalmazza.

2. A SZERKEZETI TERV LEÍRÁSA

2.1. A területfelhasználás

A település egyes területrészeinek területfelhasználását – a vonatkozó jogszabályi előírásokkal összhangban és a településrendezési céloknak megfelelően – a T1 jelű tervlap állapítja meg.

2.2. A tájrendezés és természetvédelem

A tájrendezés vonatkozásában a településen jelenleg és a jövőben is meghatározó jelentőséggel bír a Tisza folyó és a mezőgazdaság, azon belül a szántóföldi növénytermesztés és az állattartás. A szerkezeti terv biztosítja ennek feltételeit a tájkarakter megőrzése, erősítése és a táji, természeti értékek védelme szem előtt tartásával.

A védett táji-természeti értékeket a T2 jelű tervlap ábrázolja. A védett értékek megőrzésének lehetőségét biztosítja a szerkezeti terv.

2.3. A zöldfelületi rendszer

A zöldfelületi rendszer településszerkezeti jelentőségű elemeit a T2 jelű tervlap ábrázolja. A zöldfelületi rendszer fejlesztésének lehetőségét a szerkezeti terv biztosítja.

2.4. Az örökségvédelem

Az országos vagy helyi jogszabály által védett örökségi értékeket, területeket és objektumokat – esetleges azonosítóik feltüntetésével – a T2 jelű tervlap ábrázolja.

A védett értékek adatai:

a) Műemlék: azonosító	megnevezés
6099	Ref. templom (hrsz, 1)

b) Műemléki jelentőségű terület nincs a településen.

c) Műemléki környezet a Ref. templom műemléki környezete (ex lege, 68/2018. (IV. 9.) Korm. rendelet 20. § (1) b) pont).

d) Nyilvántartott régészeti lelőhelyek

azonosító	megnevezés
37028	Köztemető
65256	Kisdebrecen
65258	Ciprus-sziget
94127	Kotló-földek

e) Helyileg védett építészeti érték illetve helyi védelemere javasolt építészeti érték (terület vagy létesítmény) nincs a településen.

2.5. A közlekedés

A települési közlekedési infrastruktúra országos és helyi jelentőségű, meglévő és tervezett elemeit a T1 jelű tervlap ábrázolja.

Térségi jelentőségű fejlesztések a tervezett új kerékpárutak. A helyi jelentőségű úthálózat vonatkozásában a szerkezeti terv megállapítja a gyűjtőút-hálózat bővítésének nyomvonalait.

2.6. A közműellátás

A települési közmű infrastruktúra meglévő és tervezett, településszerkezeti jelentőségű elemeit (a felszíni víz védvonalait) a T3 jelű tervlap ábrázolja.

Településszerkezeti jelentőségű közműfejlesztést - a felszíni víz védvonala új szakaszának kivételével - a szerkezeti terv nem irányoz elő. Az egyéb jellegű fejlesztések lehetőségét a szerkezeti terv biztosítja.

2.7. A környezetvédelem

A településszerkezeti tervben – illetve az annak alapjául szolgáló rendezési célok, valamint a jelenleg ismert építési-beruházási tervek között – nincs olyan elem, ami előre láthatólag jelentős hatást gyakorolna a települési környezetre. A legnagyobb – előre láthatólag pozitív – változást az árvízvédelmi rendszer tervezett fejlesztése válthatja ki.

A részletes vizsgálatot az önállóan dokumentált környezeti értékelés tartalmazza.

A települési környezeti állapota megőrzésének, javításának lehetőségét a szerkezeti terv biztosítja.

2.8. A védőterületek és védősávok (meghatározva a más jogszabállyal érvényesülő elemeket is)

Településszerkezeti jelentőségű védőterület, védősáv - a meglévő országos mellékutak külterületi védősávján kívül - nincs a település területén.

2.9. A korlátozások (meghatározva a más jogszabállyal érvényesülő elemeket is)

A település területén építési vagy területhasználati, településszerkezeti jelentőségű, más jogszabályban megállapított korlátozások az alábbi tervi elemekhez kapcsolódhatnak:

- területfelhasználási besorolás (ld. T1 jelű tervlap),
- közlekedési létesítmény (ld. T1 jelű tervlap),
- táji-természeti védelem (ld. T2 és T3 jelű tervlapok),
- művi értékvédelem (ld. T2 jelű tervlap).

A helyi építési korlátozásokat a helyi építési szabályzat állapítja meg.

3. **VÁLTOZÁSOK (BEAVATKOZÁSOK ÉS ÜTEMEZÉSEK)**

A változással érintett településrészeket ciklámen színű szaggatott vonal határolja.

A tervezett változások között – a műszaki szükségszerűségeken túlmenően – ütemezést, precedencia-sorrendet a szerkezeti terv nem határoz meg.

1. változás

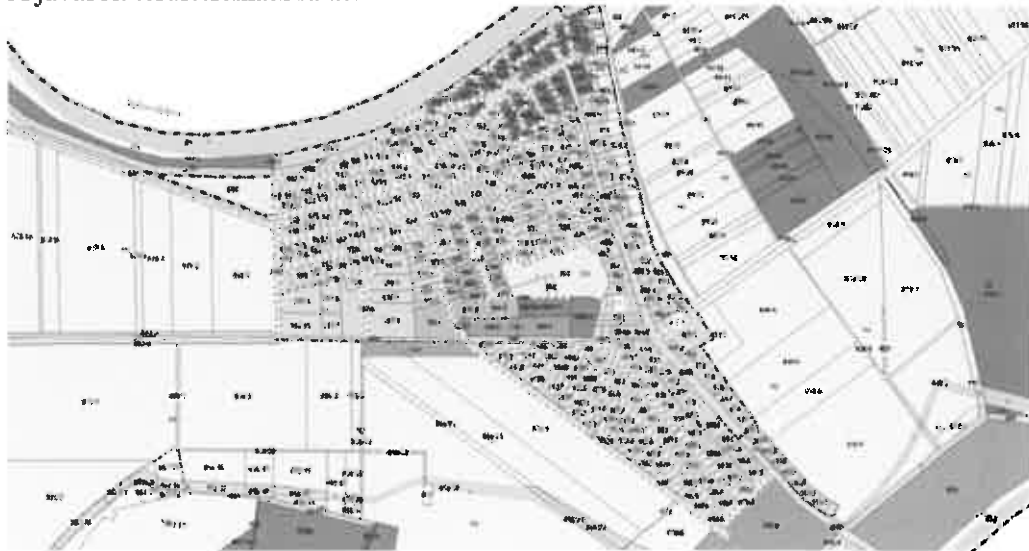
Változik a lakó-, kiszolgáló utcák besorolása.

A hatályos településszerkezeti terv falusias lakóterületbe, településközponti vegyes területbe vagy mindkettőbe sorolja ezeket az utcákat, míg a javaslat szerint közúti közlekedési területbe kerülnek.

A hatályos településszerkezeti terv:



A javasolt területfelhasználás:




2. változás


Változik a 390/1 helyrajzi számú földrészlet besorolása.

E területet a hatályos településszerkezeti terv hulladékkezelési célú (beépítésre szánt) különleges területbe sorolja, míg a javaslat szerint nem zavaró hatású ipari gazdasági területbe kerül.

A hatályos településszerkezeti terv:



A javasolt területfelhasználás:



3. változás

Változik az elsőrendű árvízvédelmi fővédvonal és ezzel a nagyvízi meder (az ártér) kiterjedése a KÖTIVIZIG adatszolgáltatásának, a tervezett kialakításnak megfelelően. Ezzel összefüggésben megváltozik a település belterületének keleti határánál lévő, a hatályos településszerkezeti terv által beépítésre szánt (településközponti vegyes, falusias lakó és többféle célú különleges) területekbe valamint gazdasági erdőterületbe sorolt területek besorolása, amelyek a javaslat szerint beépítésre nem szánt (mezőgazdasági és erdő) területekbe kerülnek.

A hatályos településszerkezeti terv:



A javasolt területfelhasználás:



4. változás

Változik a nagyvízi meder (a „mentetlen”) kiterjedése, az árvízvédelmi töltések rendszere, elhelyezkedése (a 3. pontban említetten túl).

Ezzel összhangban változik az elsőrendű fővédvonal (gát) által érintett, e célból kialakított földrészek besorolása. A hatályos településszerkezeti terv „árvízvédelmi fővédvonal, töltés” megnevezésű területbe, településközponti vegyes területbe, falusias lakóterületbe vagy erdőterületbe sorolja az érintett településrészeket, míg a javaslat szerint vízgazdálkodási területbe kerülnek.

Ugyancsak ezzel összhangban változik azon településrészek besorolása, ahol nem lesz töltés.

A hatályos településszerkezeti terv:



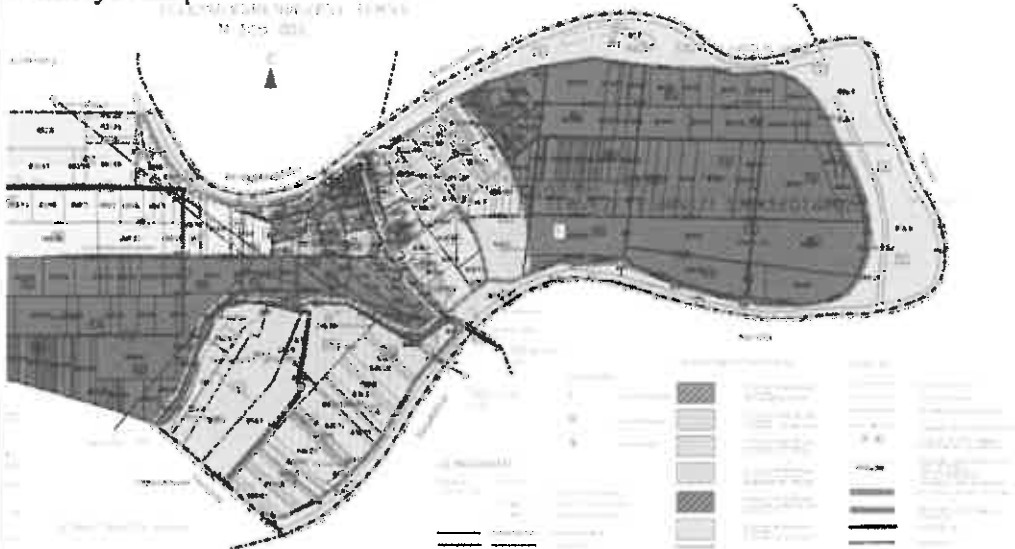
A javasolt területfelhasználás:



5. változás

Változik az nagyvízi meder (ártér, mentetlen) területének hasznosítása, besorolása. Ezeket a településrészeket a hatályos településszerkezeti terv gazdasági erdőterületbe és vízgazdálkodási területbe sorolja (az ún. árapasztó csatorna kialakítása céljából), míg a javaslat szerint általános mezőgazdasági területbe vagy közjóléti és védelmi célú erdőterületbe kerülnek (a Trtv. előírásainak megfelelően).

A hatályos településszerkezeti terv:



A javasolt területfelhasználás:



6. változás

Változik a külterület dél-nyugati részének (az I. sz. belvízlevezető csatorna, a Tiszajenővel közös külterületi határ és a nagyvízi meder közötti településrész) besorolása. A tárgyi területet a hatályos településszerkezeti terv gazdasági erdőterületbe – és kis részben vízgazdálkodási területbe – sorolja, míg a javaslat általános mezőgazdasági területbe sorolja az MTrT-nek megfelelően.

A hatályos településszerkezeti terv:



A javasolt területfelhasználás:



7. változás

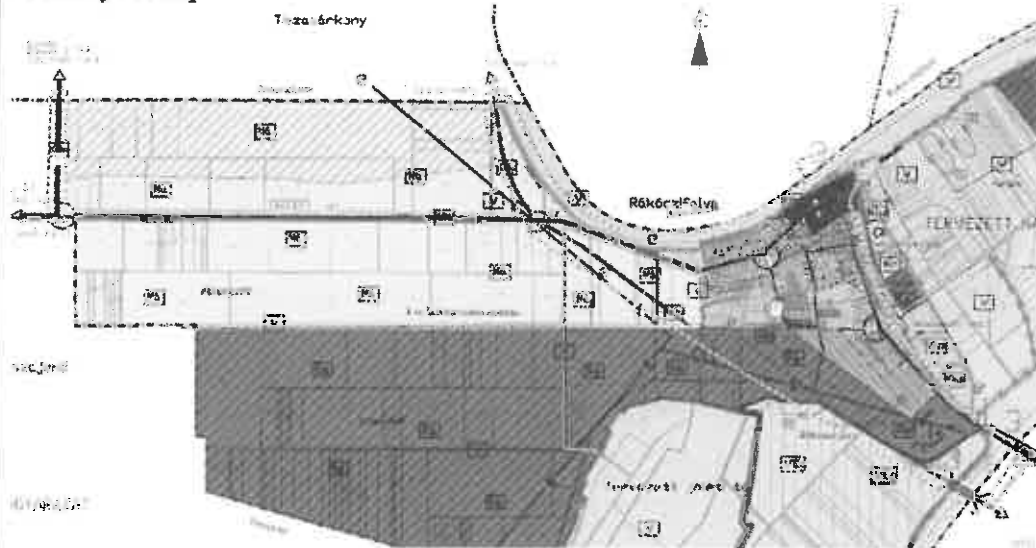
Változnak egyes tervezett közlekedési nyomvonalak.

A hatályos településszerkezeti terv a megvalósításhoz szükséges területek kijelölése nélkül tartalmazza a közlekedési hálózatok fejlesztésének alábbi elemeit:

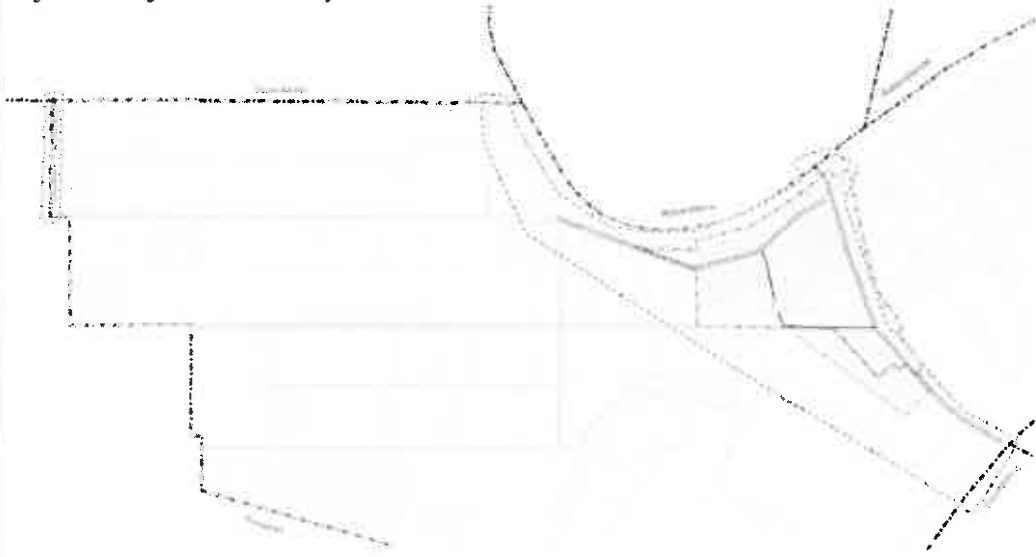
- új országos mellékút (a belterület nyugati széléhez közel) új csomóponttal, új Tisza-híddal Tiszaföldvár felé,
- tervezett országos kerékpárút a Tisza-folyó töltésén, Tiszavárkonytól a belterületig.

A javaslat – összhangban a területrendezési tervekkel – nem tartalmazza a tervezett országos mellékutat, pontosítja az országos és térségi jelentőségű tervezett kerékpárutak nyomvonalait és javaslatot tesz új helyi gyűjtőút kialakítására.

A hatályos településszerkezeti terv:



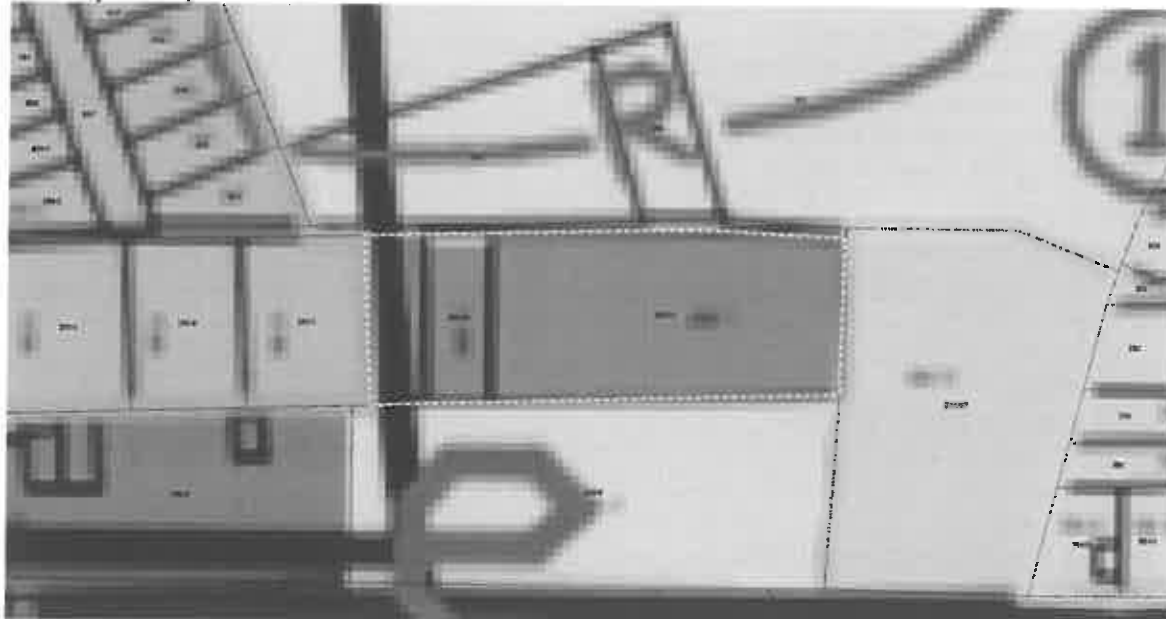
A javasolt új közlekedési nyomvonalak:



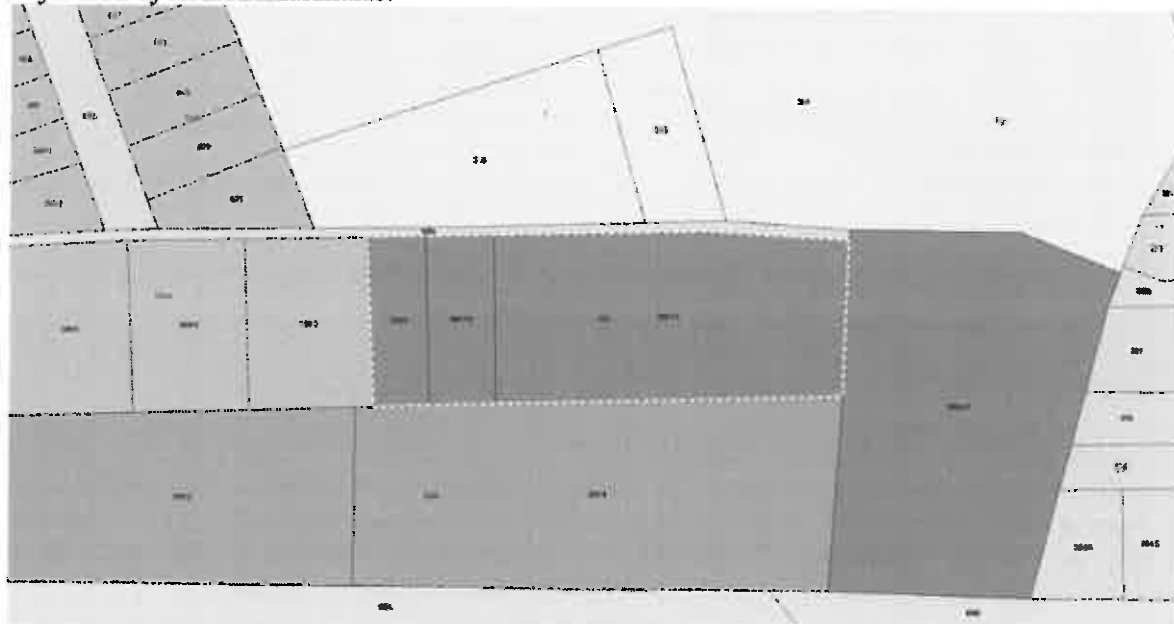
8. változás

A 389/2, 389/10 és 389/11 helyrajzi számú, belterületi földrészletek besorolása változik védelmi célú erdőterületről zöldterületre.

A hatályos településszerkezeti terv:



A javasolt új területfelhasználás:



4. A TELEPÜLÉS TERÜLETI MÉRLEGE

A területi mérleg a korábbi településszerkezeti terv alapján:

A település közigazgatási területe:	2516,7659 ha	100 %
vízgazdálkodási terület	931,9821 ha	37 %
falusias lakóterület	71,6885 ha	2,8 %
településközpont vegyes terület	8,5874 ha	0,3 %
kereskedelmi, szolgáltató gazdasági terület	5,4273 ha	0,2 %
egyéb (nem zavaró hatású) ipari gazdasági terület	12,9791 ha	0,5 %
nagykiterjedésű sportolási célú terület	1,9934 ha	0,1 %
hulladékkezelő, -lerakó területe	0,8807 ha	0 %
temető területe	1,951 ha	0,1 %
beépítésre szánt egyéb különleges terület	18,42 ha	0,7 %
közúti közlekedési terület	19,4917 ha	0,8 %
közpark zöldterület	0,8353 ha	0 %
védelmi erdőterület	0,7808 ha	0 %
gazdasági erdőterület	1020,6518 ha	40,6 %
általános mezőgazdasági terület	421,0969 ha	16,7 %

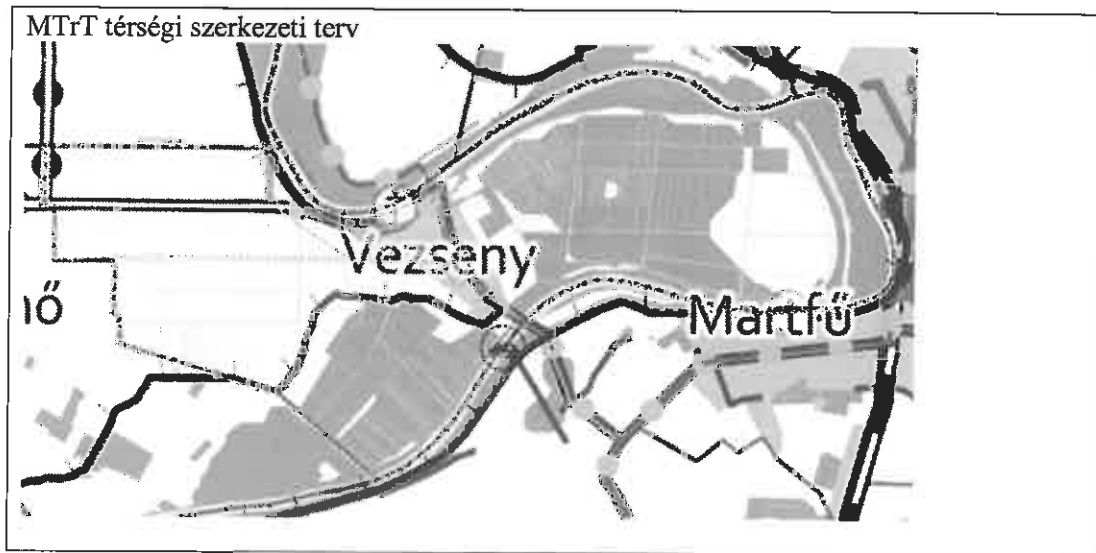
A területi mérleg a jelen településszerkezeti terv alapján:

A település közigazgatási területe:	2516,7659 ha	100 %
vízgazdálkodási terület	171,5603 ha	6,8 %
falusias lakóterület	57,6036 ha	2,3 %
településközpont vegyes terület	5,4329 ha	0,2 %
kereskedelmi, szolgáltató gazdasági terület	4,7405 ha	0,2 %
egyéb (nem zavaró hatású) ipari gazdasági terület	10,5629 ha	0,4 %
nagykiterjedésű sportolási célú terület	1,9934 ha	0,1 %
temető területe	1,897 ha	0,1 %
beépítésre szánt egyéb különleges terület	1,5081 ha	0,1 %
közúti közlekedési terület	27,238 ha	1,1 %
közpark zöldterület	1,6162 ha	0,1 %
védelmi erdőterület	256,508 ha	10,2 %
közjóléti erdőterület	211,2143 ha	8,4 %
általános mezőgazdasági terület	1764,8908 ha	70,1 %

5. A TERÜLETRENDEZÉSI TERVVEL VALÓ ÖSSZHANG IGAZOLÁSA

Az Országos Területrendezési Tervet (OTrT) a Magyarország és egyes kiemelt térségeinek területrendezési tervéről szóló 2018. évi CXXXIX. törvény (Trtv.) állapítja meg. Tekintettel arra, hogy a Jász-Nagykun-Szolnok Megyei Közgyűlés Jász-Nagykun-Szolnok Megyei Területrendezési Tervet (MTrT) megállapító 3/2020. (V. 13.) önkormányzati rendelete a Trtv. alapján, azzal összhangban készült, jelenleg elegendő az MTrT-vel való összhang vizsgálata.

A térképrészleteken a ciklámen színű szaggatott vonal a szerkezeti változással érintett településrészeket jelöli.



Jelmagyarázat a Térségi Szerkezeti Tervhez:

JELMAGYARÁZAT

Térségi területfelhasználási kategóriák

- Erdőgazdálkodási térség
- Mezőgazdasági térség
- Vízgazdálkodási térség
- Települési térség
- Sajátos területfelhasználású térség

Műszaki infrastruktúra elemei

Országos jelentőségű műszaki infrastruktúra-hálózatok és egyedi építmények

- Gyorsforgalmi út - meglévő
- Gyorsforgalmi út - tervezett
- Főút - meglévő
- Főút - tervezett
- Nagyssebességű vasútvonal - tervezett
- Egyéb országos törzshálózati vasúti pálya - meglévő
- Közös felhasználású katonai és polgári repülőtérré fejlesztendő repülőtér - meglévő
- Országos kerékpárútvonal - tervezett
- 750 kV-os átviteli hálózati távvezeték - meglévő
- 400 kV-os átviteli hálózati távvezeték - meglévő
- 400 kV-os átviteli hálózati távvezeték - tervezett

- 220 kV-os átviteli hálózati távvezeték - meglévő
- Földgázszállító vezeték - meglévő
- Kőolajszállító vezeték - meglévő
- Termékvezeték - meglévő
- VTT-tározó - meglévő
- Országos vízkár-elhárítási célú tározó - meglévő
- Kiemelt jelentőségű vízi építmény - meglévő
- Országos jelentőségű csatorna - meglévő
- Országos jelentőségű csatorna - tervezett
- Elsőrendű árvízvédelmi fővédvonal - meglévő

Térségi jelentőségű műszaki infrastruktúra-hálózat és egyedi építmények

- Térségi szerepű összekötő út - meglévő
- Térségi szerepű összekötő út - tervezett
- Egyéb mellékút - meglévő
- Egyéb mellékút - tervezett
- Országos vasúti mellékvonal - meglévő
- Térségi repülőtér - meglévő
- Térségi kerékpárút - meglévő

- Térségi kikötő - meglévő
- Térségi kikötő - tervezett
- Kompákelőhely - meglévő
- Kompákelőhely - tervezett
- Térségi logisztikai központ - meglévő
- 5-50 MW közötti névleges teljesítő-képességű erőmű - tervezett
- Térségi ellátást biztosító 132 kV-os elosztó hálózat - meglévő
- Térségi ellátást biztosító 132 kV-os elosztó hálózat - tervezett
- Földgázelosztó vezeték - meglévő
- Térségi csatorna - meglévő
- Másodrendű árvízvédelmi fővédvonal - meglévő
- Térségi hulladékkezelők - meglévő

Alaptérképi elemek

- Vízföldlet, vízfolyás
- Településhatár
- Megyehatár

Tájékoztató elemek

- Településrendszer elemei
- Regionális térszervező központ
- Térségi térszervező központ

Megjegyzés:

A meglévő kompot nem a Térségi Szerkezeti Tervben kijelölt helyen, hanem a komp valódi helyén tünteti fel a településszerkezeti terv.

5.1 A területfelhasználási kategóriák területére vonatkozó előírások és azok teljesülése

erdőgazdálkodási térség (1071,1848 ha)	
előírás	„az erdőgazdálkodási térségben az erdőterület övezetét a térséget lefedő erdők övezetére vonatkozó szabályok szerint, valamint az erdőtelepítésre javasolt terület övezetére vonatkozó szabályok figyelembevételével kell, meglévő és tervezett erdő övezetként differenciáltan lehatárolni”
teljesülés	A szerkezeti terv a erdőgazdálkodási térség területfelhasználási egységek területén az erdőterület területfelhasználási egységet a térséget lefedő erdők övezetére vonatkozó szabályok szerint jelöli ki.

mezőgazdasági térség (1195,635 ha)	
------------------------------------	--

előírás	„a mezőgazdasági térség területének legalább 75%-át a mezőgazdasági terület övezetébe kell sorolni, a fennmaradó részen nagyvárosias lakóterület és vegyes terület építési övezet nem jelölhető ki”
teljesülés	A szerkezeti terv a mezőgazdasági térség területfelhasználási egységek területét az alábbiak szerint sorolja be: - közúti közlekedési terület: 8,4702 ha (0,7 %), - általános mezőgazdasági terület: 1142,8269 ha (95,6 %), - védelmi erdőterület: 0,8059 ha (0,1 %), - közjóléti erdőterület: 1,1871 ha (0,1 %), - vízgazdálkodási terület: 42,3448 ha (3,5 %),.


vígazdálkodási térség (112,694 ha)	
előírás	„a vízgazdálkodási térség területét – e törvény hatálybalépését megelőzően már jogszerűen kijelölt beépítésre szánt területek kivételével – vízgazdálkodási terület, vízgazdálkodási célú erdőterület, vízgazdálkodási célú mezőgazdasági terület, természetközeli terület, zöldterület,, továbbá különleges honvédelmi, katonai és nemzetbiztonsági célú terület vagy honvédelmi célú erdőterület övezetbe kell sorolni, és a működési területével érintett vízügyi igazgatási szervvel egyeztetve kell pontosítani”
teljesülés	A szerkezeti terv a vízgazdálkodási térség területfelhasználási egységek területét az alábbiak szerint sorolja be: - vízgazdálkodási terület: 99,0199 ha (87,9 %), - általános mezőgazdasági terület: 0,1734 ha (0,2 %), - védelmi erdőterület: 13,4174 ha (11,9 %).

települési térség	
előírás	„a települési térség területén bármely építési övezet, övezet kijelölhető”
teljesülés	Az előírás teljesül.

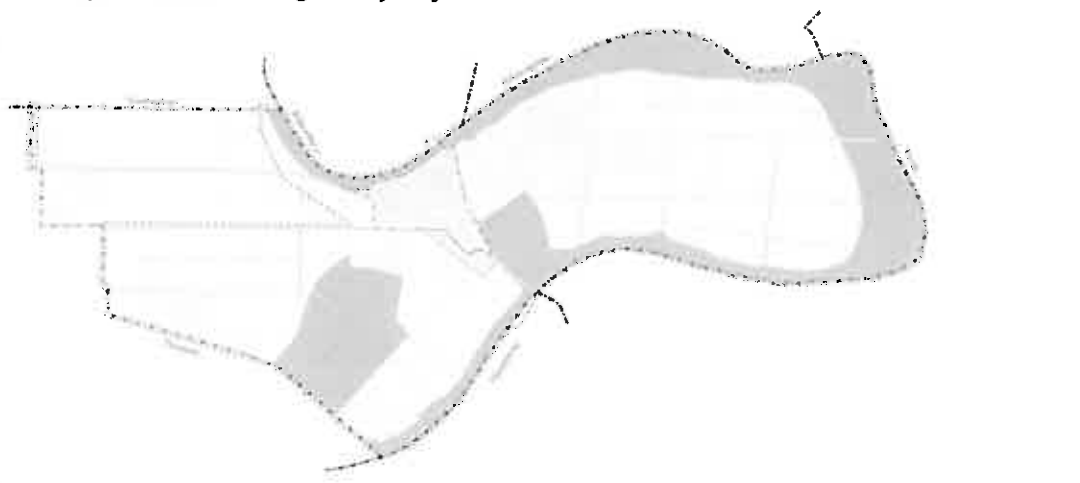
sajátos területfelhasználású térség	
előírás	„a sajátos területfelhasználású térség területét a terület tervezett felhasználásának megfelelően honvédelmi, különleges, közlekedési, erdő-, gazdasági vagy intézményterület települési övezetbe kell sorolni”
teljesülés	A település területét nem érinti sajátos területfelhasználású térség.

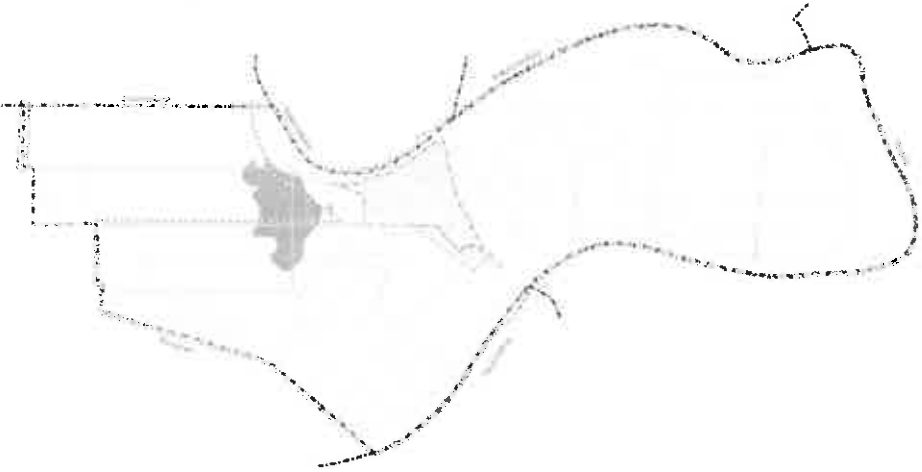
5.2 Az országos és térségi műszaki infrastruktúra-hálózatokra és egyedi építményekre vonatkozó előírások és azok teljesülése

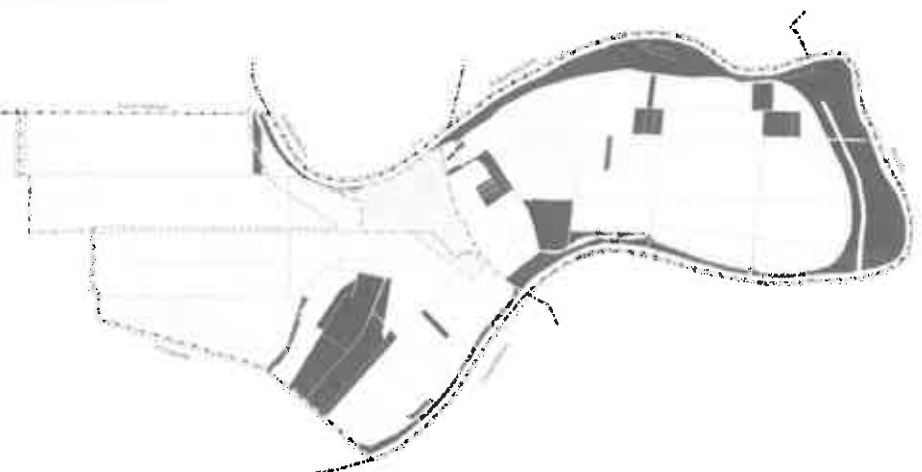
előírás	„az országos és térségi műszaki infrastruktúra-hálózatok és a műszaki infrastruktúra egyedi építményeinek helyét a kiemelt térségi, illetve megyei területrendezési tervekben meghatározott térbeli rend figyelembevételével kell meghatározni”
---------	---

teljesülés	<p>A szerkezeti terv javaslatot tesz az elsőrendű árvízvédelmi fővédvonal nyomvonalának és – ennek folyományaként a nagyvízi meder kiterjedésének – a módosítására az alábbiak szerint:</p>  <p>Jelmagyarázat: - vastag fekete vonal: az elsőrendű árvízvédelmi fővédvonal az MTrT-ben, - piros (Vv) vonal: a fővédvonal javasolt nyomvonala. A javaslat az illetékes államigazgatási szervvel folytatott egyeztetés alapján született.</p> <p>A szerkezeti terv egyebekben nem változtatja meg az országos és térségi jelentőségű infrastruktúra-elemek térbeli rendjét.</p>
------------	--


5.3 A térségi övezetek területére vonatkozó előírások és azok teljesülése

<p>Ökológiai hálózat ökológiai folyosójának övezete</p> 	
előírás (2018. évi CXXXIX. törvény)	<p>„26. § (1) Az ökológiai hálózat ökológiai folyosójának övezetében – kivéve, ahol az Ország Szerkezeti Terve ... települési térséget határoz meg – csak olyan ... övezet és építési övezet jelölhető ki, amely az ökológiai hálózat magterülete és az ökológiai hálózat ökológiai folyosója természetes és természetközeli élőhelyeit és azok kapcsolatait nem veszélyezteti. (2) Az ökológiai hálózat ökológiai folyosójának övezetében új beépítésre szánt terület nem jelölhető ki, kivéve, ha ...”</p>
teljesülés	<p>A szerkezeti terv az ökológiai hálózat ökológiai folyosójának övezetében általános mezőgazdasági területet, védelmi erdőterületet és vízgazdálkodási területet jelöl ki.</p>

Kiváló termőhelyi adottságú szántók övezete	
	
előírás (2018. évi CXXXIX. törvény)	„28. § (1) Kiváló termőhelyi adottságú szántók övezetében új beépítésre szánt terület – kivéve, ahol az Ország Szerkezeti Terve ... települési térséget határoz meg – csak az állami főépítési hatáskörében eljáró fővárosi és megyei kormányhivatalnak a területrendezési hatósági eljárása során kiadott területfelhasználási engedélye alapján jelölhető ki.”
teljesülés	A szerkezeti terv a kiváló termőhelyi adottságú szántók övezetében beépítésre szánt területet nem jelöl ki.

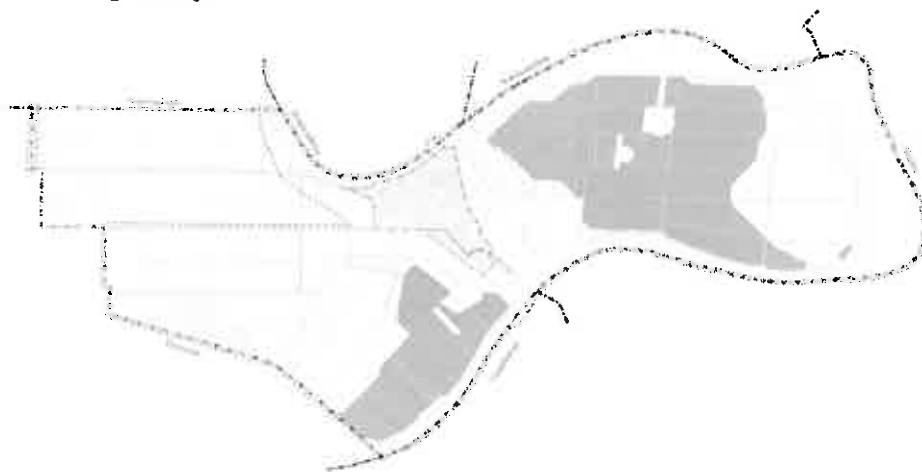
Erdők övezete	
	
előírás (2018. évi CXXXIX. törvény)	„29. § Az erdők övezetébe tartozó területeket az adott településnek a településrendezési tervében legalább 95%-ban erdőterület övezetbe kell sorolnia. Az e törvény hatálybalépését megelőzően kijelölt beépítésre szánt területek, valamint az erdőről, az erdő védelméről és az erdőgazdálkodásról szóló 2009. évi XXXVII. törvény 4. § (2) bekezdésében meghatározott területek, továbbá az Ország Szerkezeti Terve ... által kijelölt települési térség területein lévő erdők övezetének területét a számításnál figyelmen kívül kell hagyni.”
teljesülés	Az erdők övezetébe sorolt településrészek területe összesen 464,7722 ha., a szerkezeti tervben ebből <ul style="list-style-type: none"> - vízgazdálkodási terület: 2,5189 ha (0,5 %), - védelmi erdőterület: 255,911 ha (55,1 %), - közjóléti erdőterület: 206,3137 ha (44,4 %),.

Jó termőhelyi adottságú szántók övezete

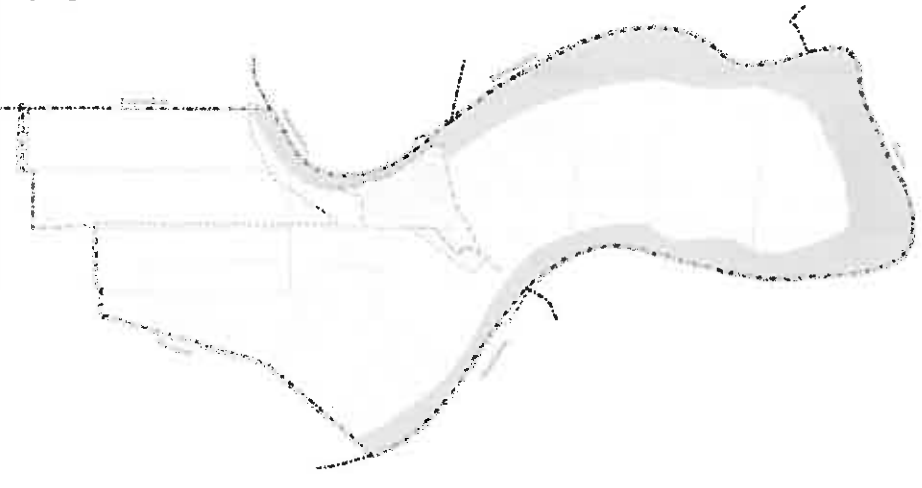


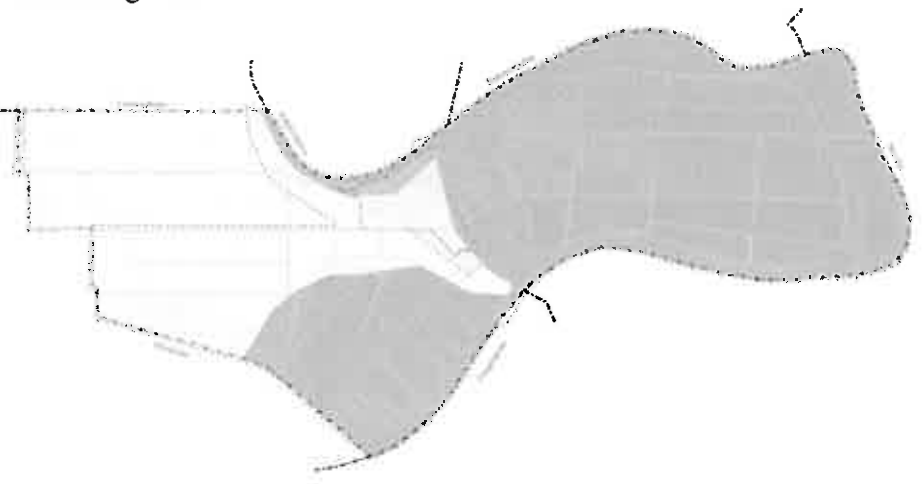
előírás (9/2019. (VI. 14.) MvM rendelet)	„2. § (1) A településrendezési eszközök készítése során a mezőgazdasági terület területfelhasználási egység területét elsősorban – a kiváló termőhelyi adottságú szántók övezete mellett – a jó termőhelyi adottságú szántók övezetén javasolt kijelölni.”
teljesülés	A szerkezeti terv megfelel a javaslatnak.


Erdőtelepítésre javasolt terület övezete



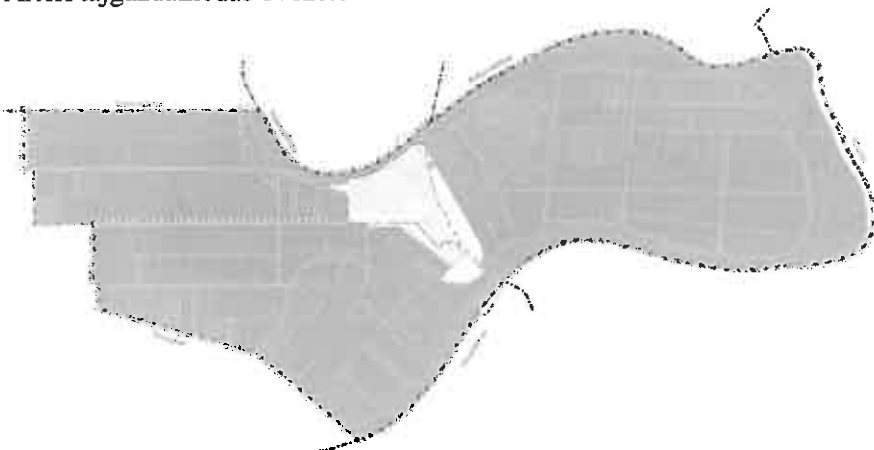

előírás (9/2019. (VI. 14.) MvM rendelet)	„3. § (1) A településrendezési eszközök készítése során az Országos Erdőállomány Adattárban nem szereplő erdőterület területfelhasználási egységeket a településfejlesztési és településrendezési célokkal összhangban – a természeti és kulturális örökségi értékek sérelme nélkül – az erdőtelepítésre javasolt terület övezet területén javasolt kijelölni.”
teljesülés	A szerkezeti terv nem jelöl ki az Országos Erdőállomány Adattárban nem szereplő erdőterület területfelhasználási egységeket.

Tájképvédelmi terület övezete	
	
előírás (9/2019. (VI. 14.) MvM rendelet)	„4. § (2) A tájképvédelmi terület övezetével érintett területre a tájképi egység, a hagyományos tájhasználat fennmaradása, valamint a tájba illesztés biztosítása érdekében – ...– meg kell határozni a) a településrendezési eszközökben a területfelhasználás és az építés helyi rendjének egyedi szabályait ...”
teljesülés	A szerkezeti terv az előírásnak megfelelően meghatározza az érintett településrészek területfelhasználását.

Vízminőség-védelmi terület övezete	
	
előírás (9/2019. (VI. 14.) MvM rendelet)	„5. § (2) A vízminőség-védelmi terület övezetébe tartozó települések településrendezési eszközeinek készítése során ki kell jelölni a vízvédellel érintett területeket. A kijelölt vízvédellel érintett területekre vonatkozó egyedi szabályokat a helyi építési szabályzatban kell megállapítani.”
teljesülés	A rendelkezésre álló adatok alapján a településen vízvédellel érintett terület nincsen.

Nagyvízi meder övezete	
	
előírás (9/2019. (VI. 14.) MvM rendelet)	„6. § (1) A nagyvízi meder övezetében új beépítésre szánt terület nem jelölhető ki.”
teljesülés	A szerkezeti terv ebben az övezetben új beépítésre szánt területet nem jelöl ki.

Ásványi nyersanyagvagyon övezete	
	
előírás (9/2019. (VI. 14.) MvM rendelet)	„8. § (1) Az ásványi nyersanyagvagyon övezetét a településrendezési eszközökben kell tényleges kiterjedésének megfelelően lehatárolni. Az ... [így kijelölt] ... területen, a településrendezési eszközökben csak olyan területfelhasználási egység, építési övezet vagy övezet jelölhető ki, amely az ásványi nyersanyagvagyon távlati kitermelését nem lehetetleníti el. ”
teljesülés	A település területén csak a „Körös-szénhidrogén” nevű, szénhidrogén kutatás típusú bányászati terület található, ami a település teljes területét lefedi. Tényleges bányászat a településen nem folyik.

<p>Ártéri tájgazdálkodás övezete</p> 	
<p>előírás (a Jász-Nagykun-Szolnok Megyei Közgyűlés 3/2020. (V. 13. rendelete)</p>	<p>„8 § (2) A nagyvízi meder területét (hullámtér) a településrendezési eszközökben csak úgy lehet vízgazdálkodási terület területfelhasználási egységbe sorolni, ha egyben az OTÉK 6. § (5) bekezdése figyelembevételével a valós területhasználatnak megfelelő területfelhasználás is kijelölésre kerül.</p> <p>(3) Az övezet területén lévő vizes élőhelyeket, holtágakat, morotvákat természetközeli terület vagy vízgazdálkodási terület területfelhasználási egységbe kell sorolni.</p> <p>(4) A térségi szerkezeti tervben szereplő kikötő területét beépítésre nem szánt különleges területbe kell sorolni.</p> <p>9. § (3) Az övezet területén új hétvégi házas üdülőterület nem jelölhető ki.”</p>
<p>teljesülés</p>	<p>A szerkezeti tervben kijelölt, a nagyvízi meder övezetében lévő vízgazdálkodási területek esetében a valós területhasználatnak megfelelő területfelhasználás is vízgazdálkodási terület.</p> <p>Az övezetben lévő, állandó vizes élőhelyeket vízgazdálkodási terület területfelhasználási egységbe sorolja a szerkezeti terv.</p> <p>A település területén nincs a térségi szerkezeti tervben szereplő kikötő.</p> <p>A szerkezeti terv az övezet területén új hétvégi házas üdülőterület nem jelöl ki.</p>
<p>Térségi együttműködés övezete, Szolnok és térsége</p> 	
<p>előírás (a JNSz Megyei Közgyűlés 3/2020. (V. 13. rendelete)</p>	<p>A térségi együttműködés övezetére a 7. § (1)-(5) bekezdés előírásai vonatkoznak.</p>

teljesülés	Az előírások között nincs olyan, amit a szerkezeti tervben kellene érvényesíteni.
------------	---

Egyéb országos vagy megyei övezet a település területét nem érinti.

5.4 Új beépítésre szánt terület kijelölése

előírás (2018. évi CXXXIX. törvény)	„12. § (1) Ha jogszabály új beépítésre szánt terület kijelölését nem tiltja, a településrendezési tervben új beépítésre szánt területet a következő szempontok mérlegelése alapján kell kijelölni: a) az új beépítésre szánt terület csatlakozik a meglévő települési területhez, b) az új beépítésre szánt terület kijelölése nem okozza a különböző települések beépítésre szánt területeinek összenövését, és c) új beépítésre szánt terület kijelölésére csak akkor kerül sor, ha a települési térségben nincs a tervezett rendeltetésnek megfelelő beépítésre szánt területen beépítetlen földrészlet, vagy az épített környezet alakításáról és védelméről szóló 1997. évi LXXVIII. törvény (a továbbiakban: Étv.) szerinti barnamezős terület. 12. § (3) Új beépítésre szánt terület kijelölésével egyidejűleg a területnövekmény legkevesebb 5%-ának megfelelő kiterjedésű, legalább 50%-ában az újonnan kijelölt beépítésre szánt területtel kapcsolatban lévő zöldterületet, – gazdasági vagy különleges terület kijelölése esetén zöldterületet vagy véderdőt – kell kijelölni. Ha a zöldterület vagy véderdő kijelölése az új beépítésre szánt terület rendeltetése miatt az adott területen nem valósítható meg, akkor a zöldterületet vagy a véderdő területét a település arra alkalmas más területén kell kijelölni.”
teljesülés	A településszerkezeti terv új beépítésre szánt területet nem jelöl ki.

6. A BIOLÓGIAI AKTIVITÁSÉRTÉK SZÁMÍTÁSI EREDMÉNYE

A biológiai aktivitásérték számítását az alátámasztó javaslat tartalmazza.
Ennek alapján a település biológiai aktivitásértéke 5387,5 pontértékkel csökken.
A településszerkezeti terv új beépítésre szánt területet nem jelöl ki.

1. melléklet

Vezseny Község településszerkezeti tervéhez

SZERKEZETI TERVLAP

T1.pdf (a T1 jelű, „Településszerkezeti tervlap 1” című tervlap)

T2.pdf (a T2 jelű, „Településszerkezeti tervlap 2” című tervlap)

T3.pdf (a T3 jelű, „Településszerkezeti tervlap 3” című tervlap)

Határidő:

Felelős:

Erről értesülnek:

1. Vezseny Községi Önkormányzat Képviselő-testületének tagjai, lakóhelyükön
2. Vezseny Községi Önkormányzat Polgármestere, helyben
3. Vezseny Községi Önkormányzat Jegyzője, helyben
4. Vezseny Polgármesteri Hivatal, helyben
5. Vezseny Község Lakossága közzététel útján
6. Az eljárásban résztvevő államigazgatási szervek, települési és területi önkormányzatok közzététel útján
7. JNSZ Megyei Kormányhivatal Állami Főépítésze
8. Farkas Renáta főépítész, 5000 Szolnok, Dr. Sebestény Gyula út 24/A. II/6.
9. Ex! Építésziroda Kft., Szolnok
10. Irattár

Vezeny Község Polgármesterétől
Vezeny, Templom u. 1.

E l ő t e r j e s z t é s

**Vezeny Községi Önkormányzat Képviselő-testületének 2022. december 14-én tartandó
soron következő , nyílt testületi ülésére**

a Szolnoki Kistérség Többcélú Társulása Társulási Megállapodásának módosítására

Tisztelt Képviselő testület!

1. Zagyarékas polgármestere Kurucz László Árpád 2022. július 1-jei hatállyal megromlott egészségi állapota miatt lemondott tisztségéről. A mintegy háromezerhatszáz lakosú településen az időközi polgármester választást 2022. szeptember 25-én tartották, amelyen a lakosság Polónyi Lászlót választotta meg a település új polgármesterének.

Az időközi polgármesteri választást követően a Szolnoki Kistérség Többcélú Társulásánál is szükségessé válik a Társulási Megállapodás módosítása tekintettel arra, hogy a társulás tagjainak képviselői név szerint szerepelnek a Társulási Megállapodásban.

2. Tiszasüly Községi Önkormányzat Képviselő-testülete 89/2022. (IX.07.) számú önkormányzati határozatában döntött a Szolnoki Kistérség Többcélú Társulása Szociális Szolgáltató Besenyszögi Központja által ellátott tanyagondnoki szolgáltatás megszüntetéséről. A döntést követően szükségesszerűvé vált a Társulási Megállapodás módosítása az intézmény alapító okiratával történő szinkronizálás érdekében.

Tisztelt Képviselő testület!

Kérem az előterjesztés megtárgyalását és a határozati javaslat elfogadását!

**Vezeny Községi Önkormányzat Képviselő testületének
...../2022 (.....) határozata**

a Szolnoki Kistérség Többcélú Társulása Társulási Megállapodásának módosításáról

Vezeny Községi Önkormányzat Képviselő testülete a Magyarország helyi önkormányzatairól szóló 2011. évi CLXXXIX. törvény 88.§ (2) bekezdése alapján az alábbi határozatot hozza:

1. Vezeny Községi Önkormányzat Képviselő testülete, a Szolnoki Kistérség Többcélú Társulása Társulási Megállapodása módosításának tervezetét jelen határozat 1. mellékletében foglaltak szerint, a módosításokkal egységes szerkezetbe foglalt Társulási Megállapodás tervezetét jelen határozat 2. mellékletében foglaltak szerint elfogadja, azzal, hogy a döntés a Szolnoki Kistérség

Többcélú Társulása valamennyi tagönkormányzatának minősített többséggel hozott azonos tartalmú döntésével válik érvényessé.

Vezseny Községi Önkormányzat Képviselő testülete felhatalmazza Szabó Ferenc polgármestert a szükséges intézkedések megtételére és valamennyi dokumentum aláírására.

Határidő: azonnal

Felelős: Szabó Ferenc polgármester

Erről értesülnek:

- 1./ Képviselő-testület tagjai lakóhelyükön,
- 2./ Szabó Ferenc polgármester helyben
- 3./ Szolnoki Kistérség Többcélú Társulása

Vezseny, 2022. december 8.

Szabó Ferenc
polgármester



SZOLNOKI KISTÉRSÉG TÖBBCÉLÚ TÁRSULÁSA TÁRSULÁSI MEGÁLLAPODÁSÁNAK MÓDOSÍTÁSA

A Szolnoki Kistérség Többcélú Társulásának tagjai a Szolnoki Kistérség Többcélú Társulása Társulási Megállapodását az államháztartásról szóló törvény végrehajtásáról szóló 368/2011. (XII.31.) Korm. rendelet 167/C. § (1) bekezdésében foglaltaknak megfelelően, a Magyarország helyi önkormányzatairól szóló 2011. évi CLXXXIX. törvény 88. § (2) bekezdése alapján az alábbiak szerint módosítják:

1./ A Társulási Megállapodás 2. pontjában a „Zagyvarékas Község Önkormányzata” sorban a „Polónyi László ideiglenes megbízású határozatlan idejű polgármester” szövegrész helyébe a „Polónyi László polgármester” szöveg lép.

2./ A Társulási Megállapodás 7.3. pontjában szereplő, „Szolnoki Kistérség Többcélú Társulása Szociális Szolgáltató Besenyszögi Központja:” cím alatti felsorolás helyébe a következő felsorolás lép:

„a) Besenyszög:

család-és gyermekjóléti szolgálat,
házi segítségnyújtás,
nappali ellátás (idősek klubja),
étkeztetés,
tanyagondnoki szolgáltatás,
idősek ápolását, gondozását biztosító intézmény (idősek otthona - ellátási területe: Magyarország közigazgatási területe)
közösségi ellátások (szenvedélybetegek közösségi ellátása a térség 17 településén, és Martfű településén),
jelzőrendszeres házi segítségnyújtás
munkahelyi vendéglátás

b) Kőtelek:

család-és gyermekjóléti szolgálat,
házi segítségnyújtás,
nappali ellátás (idősek klubja ellátási területe: Kőtelek és Hunyadfalva),
étkeztetés,
jelzőrendszeres házi segítségnyújtás

c) Hunyadfalva:

család-és gyermekjóléti szolgálat,
házi segítségnyújtás,
étkeztetés,
jelzőrendszeres házi segítségnyújtás

d) Csataszög:

család- és gyermekjóléti szolgálat,
jelzőrendszeres házi segítségnyújtás
házi segítségnyújtás

e) Nagykőrű:

család és gyermekjóléti szolgálat,
étkeztetés,
idősek ápolását, gondozását biztosító intézmény (idősek otthona - ellátási területe: Magyarország közigazgatási területe),
házi segítségnyújtás
jelzőrendszeres házi segítségnyújtás

f) Tizzaszűly:

család és gyermekjóléti szolgálat
házi segítségnyújtás,
nappali ellátás (idősek klubja),
étkeztetés,
jelzőrendszeres házi segítségnyújtás,
szociális foglalkoztatás

g) Szajol:

étkeztetés,
házi segítségnyújtás,

jelzőrendszeres házi segítségnyújtás,
család- és gyermekjóléti szolgálat
nappali ellátás (idősek klubja)

h) Szászberek:
család- és gyermekjóléti szolgálat, „

3./ A Szolnoki Kistérség Többcélú Társulása Társulási Tanácsa 2022. szeptember 9. napján kelt, 31/2022. (IX. 9.) számú határozatával támogatott Társulási Megállapodás záradéka helyébe az alábbi szöveg lép:

„Jelen Társulási Megállapodás a törzskönyvi nyilvántartásba való bejegyzés napjával lép hatályba, ezzel egyidejűleg a Szolnoki Kistérség Többcélú Társulása Társulási Tanácsa 2022. szeptember 9. napján kelt, 31/2022. (IX. 9.) számú határozatával támogatott Társulási Megállapodás hatályát veszti. A Szolnoki Kistérség Többcélú Társulása Társulási Megállapodását a fenntartó önkormányzatok képviselő-testületei az alábbi testületi üléseiken hagyták jóvá:”

4./ A Társulási Megállapodás jelen módosítással nem érintett részei változatlanul hatályban maradnak.

Kelt: Szolnok, „időbélyegző szerint”

Záradék:

A Társulási Megállapodás-módosítást a Szolnoki Kistérség Többcélú Társulásának Társulási Tanácsa 40/2022. (XI. 30.) határozatával támogatta.

A Szolnoki Kistérség Többcélú Társulása Társulási Megállapodásának módosítását a fenntartó önkormányzatok képviselő-testületei az alábbi testületi üléseiken hagyták jóvá:

Önkormányzat neve	Határozat száma	Polgármester neve, aláírása
Besenyszög Város Önkormányzata/2022. (.....) sz. határozat Balogh Zoltán polgármester
Csataszög Községi Önkormányzata/2022. (.....) sz. határozat Oravecz Zsuzsanna Éva polgármester
Hunyadfalva Községi Önkormányzat/2022. (.....) sz. határozat Vékonyné Házi Eszter polgármester
Kótelek Községi Önkormányzat/2022. (.....) sz. határozat Lovász Tibor polgármester
Martfű Város Önkormányzata/2022. (.....) sz. határozat Dr. Papp Antal polgármester
Nagykörű Községi Önkormányzat/2022. (.....) sz. határozat Túri Tibor polgármester
Rákóczi falva Városi Önkormányzat/2022. (.....) sz. határozat Dr. Túróczi Imre polgármester
Rákócziújfalú Községi Önkormányzat/2022. (.....) sz. határozat Varga József polgármester
Szajol Községi Önkormányzat/2022. (.....) sz. határozat Szöllősi József polgármester
Szászberek Községi Önkormányzat/2022. (.....) sz. határozat Alapi József polgármester
Szolnok Megyei Jogú Város Önkormányzata/2022. (.....) sz. határozat Szalay Ferenc polgármester
Tiszajenő Községi Önkormányzat/2022. (.....) sz. határozat Virág József polgármester
Tiszasüly Községi Önkormányzat/2022. (.....) sz. határozat Nagy Richárd polgármester

Tiszavárkony Község Önkormányzata/2022. (.....) sz. határozat Hegedüs István polgármester
Tószeg Községi Önkormányzat/2022. (.....) sz. határozat Dr. Gyuricza Miklós polgármester
Újszász Városi Önkormányzat/2022. (.....) sz. határozat Dobozi Róbert polgármester
Vezseny Községi Önkormányzat/2022. (.....) sz. határozat Szabó Ferenc polgármester
Zagyvarékas Község Önkormányzata/2022. (.....) sz. határozat Polónyi László polgármester

2. melléklet/2022. (.....) határozathoz

TÁRSULÁSI MEGÁLLAPODÁS PREAMBULUM

Magyarország helyi önkormányzatairól szóló 2011. évi CLXXXIX. törvény 87. §-a alapján a 2. pontban felsorolt települések önkormányzatai

-a térséghez tartozó települési önkormányzatok kapcsolat- és együttműködési rendszere szervezeti keretének biztosítására, a térség lakóinak az önkormányzati közszolgáltatásokhoz minél teljesebb körben való hozzájutására, a mind magasabb szintű ellátás és szolgáltatás biztosítására,

-térségi közszolgáltatások biztosítására, szervezésére, összehangolására, fejlesztésére, az egyes települések önkormányzatainak teljesítőképességét meghaladó önkormányzati feladat-hatáskör, valamint a közszolgáltatási rendszer közös, illetve térségi rendszerének kialakítására, szervezésére, összehangolására, működtetésére, fejlesztésére,

-a térség intézményrendszerének integrálására, feladatellátásának összehangolására, fejlesztésére, intézményfenntartására,

-a feladatellátás feltétel- és forrásrendszerének koordinálására, fejlesztésére, a rendelkezésre álló források minél teljesebb, célszerűbb és optimálisabb felhasználására,

-a térség területének összehangolt fejlesztésére,

-a közösségi szolgáltatások térségi szinten történő kiegyenlített, magas színvonalú és minőségű ellátására,

-a térség együttműködés hosszú távú biztosítása érdekében

az önkormányzati feladatok hatékonyabb, célszerűbb ellátására jogi személyiséggel rendelkező társulást hoznak létre, az önkormányzati egyenjogúságok tiszteletben tartásával, a kölcsönös előnyök és arányos teherviselés alapján az alábbi feltételekkel.

1. A társulás neve, székhelye:

Szolnoki Kistérség Többcélú Társulása (a továbbiakban: Társulás), 5000 Szolnok, Kossuth tér 9.

2. A társulás tagjainak neve, székhelye, képviselője:

Település	Székhely	Képviselő
Besenyszög Város Önkormányzata	5071 Besenyszög, Dózsa György út 4.	Balogh Zoltán polgármester
Csataszög Községi Önkormányzat	5064 Csataszög, Szebb Élet út 42.	Oravecz Zsuzsanna Éva polgármester
Hunyadfalva Községi Önkormányzat	5063 Hunyadfalva, Árpád út 12.	Vékonyné Házi Eszter polgármester
Kötelek Községi Önkormányzat	5062 Kötelek, Szabadság út 1.	Lovász Tibor polgármester
Martfű Város Önkormányzata	5435 Martfű, Szent István tér 1.	Dr. Papp Antal polgármester
Nagykörü Községi Önkormányzat	5065 Nagykörü, Május 1 út 1.	Túri Tibor polgármester
Rákóczi Zifalva Városi Önkormányzat	5085 Rákóczi Zifalva, Szabadság tér 2.	Dr. Túróczi Imre polgármester
Rákócziújfalva Községi Önkormányzat	5084 Rákócziújfalva, Rákóczi út 26.	Varga József polgármester
Szajol Községi Önkormányzat	5081 Szajol, Rózsák tere 1.	Szöllősi József polgármester
Szászberek Községi Önkormányzat	5053 Szászberek, Kossuth L. út 197.	Alapi József polgármester

Szolnok Megyei Jogú Város Önkormányzata	5000 Szolnok, Kossuth tér 9.	Szalay Ferenc polgármester
Tiszajenő Községi Önkormányzat	5094 Tiszajenő, Vasút utca 11.	Virág József polgármester
Tizsasüly Községi Önkormányzat	5061 Tizsasüly, Kiséri út 21.	Nagy Richárd polgármester
Tiszavárkony Község Önkormányzata	5092 Tiszavárkony, Endre királyút 37.	Hegedüs István polgármester
Tószeg Községi Önkormányzat	5091 Tószeg, Rákóczi út 37.	Dr. Gyuricza Miklós polgármester
Újszász Városi Önkormányzat	5052 Újszász, Szabadság tér 1.	Dobozi Róbert polgármester
Vezeny Községi Önkormányzat	5093 Vezeny, Templom út 1.	Szabó Ferenc polgármester
Zagyvarékas Község Önkormányzata	5051 Zagyvarékas, Rákóczi út 56.	Polónyi László polgármester

3. A társuláshoz tartozó települések lakosság száma:

Település	Lakosság szám (2022. 01. 01.)
Besenyszög Város	3 265 fő
Csataszög Község	309 fő
Hunyadfalva Község	182 fő
Kőtelek Község	1 584 fő
Martfű Város	6 169 fő
Nagykőrű Község	1 663 fő
Rákóczifalva Város	5 401 fő
Rákócziújfalva Község	1 935 fő
Szajol Község	3 864 fő
Szászberek Község	980 fő
Szolnok Megyei Jogú Város	67 658 fő
Tiszajenő Község	1 572 fő
Tizsasüly Község	1 493 fő
Tiszavárkony Község	1 574 fő
Tószeg Község	4 499 fő
Újszász Város	6 120 fő
Vezeny Község	658 fő
Zagyvarékas Község	3 847 fő
A Társuláshoz tartozó települések lakosság száma összesen:	112 773 fő

4. A társulás által ellátott feladat- és hatáskörök

A Társulásban résztvevő települési önkormányzatok a Társulást egyes szociális, egészségügyi és gyermekjóléti feladatok ellátására, térségi közszolgáltatások biztosítására, fejlesztésére, szervezésére, intézmények fenntartására, valamint a településfejlesztés összehangolására hozzák létre.

Az egyes szolgáltatási egységek (mikro-térségek), a Társulás egyes funkcióiról, feladatköréről, a feladatkörbe tartozó egyes önkormányzati feladat- és hatáskör, közszolgáltatás ellátásáról, intézményrendszer fenntartásáról, működtetéséről, szervezéséről, összehangolásáról ezen Társulási Megállapodás keretei között, illetve külön megállapodásba foglaltan gondoskodhatnak.

A közszolgáltatások magasabb szakmai színvonalon történő, illetve hatékonyabb ellátása érdekében a Társulás az alábbi feladatokat szervezi és hangolja össze a jelen megállapodásban rögzítettek szerint:

4.1. Szociális ellátás, gyermekjóléti feladatok

A Társulás a szociális igazgatásról és szociális ellátásokról szóló 1993. évi III. törvény, a gyermekek védelméről és a gyámügyi igazgatásról szóló 1997. évi XXXI. törvény alapján az alábbi feladatok térségi szintű ellátására 1. sz. mellékletben található szerkezeti ábra alapján működő 5 db területileg lehatárolt működésű mikro-térségben ellátást nyújtó közös fenntartású intézményt tart fenn, melyek a következő feladatokat látják el:

- a./ család- és gyermekjóléti szolgálat,
- b./ támogató szolgáltatás,
- c./ közösségi ellátások (közösségi pszichiátriai ellátás, szenvedélybetegek közösségi ellátása),
- d./ jelzőrendszeres házi segítségnyújtás,
- e./ család- és gyermekjóléti központ,
- f./ gyermekek átmeneti gondozása: helyettes szülő, gyermekjóléti központ (csak Szolnokon),
- g./ házi segítségnyújtás,
- h./ nappali ellátás (idősek klubja),
- i./ adósságkezelő szolgáltatás (csak Szolnokon),

- j./hajléktalanok, pszichiátriai betegek és szenvedélybetegek nappali ellátása,
- k./étkeztetés,
- l./tanyagondnoki és falugondnoki szolgáltatás,
- m/ idősek ápolását, gondozását biztosító szociális szakosított ellátás (idősek otthona),
- n./ utcai szociális munka (csak Szolnokon)
- o./hajléktalanok átmeneti szállása,
- p./hajléktalan személyek éjjeli menedékhelye és időszakos férőhelye
- q./szenvedélybetegek alacsonyküszöbű ellátása,
- r./ szociális foglalkoztatás, munkahelyi vendéglátás és
- s./fogyatékosok nappali ellátása
- t./gyermekétkeztetés
- u./ időskorúak gondozóháza

Alaptevékenység államháztartási szakágazata: 841105 Helyi Önkormányzatok és társulások igazgatási tevékenysége

A költségvetési szerv alaptevékenységének kormányzati funkciók szerinti besorolása:
 011130 Önkormányzatok és önkormányzati hivatalok jogalkotó és általános igazgatási tevékenysége
 041231 Rövid időtartamú közfoglalkoztatás
 041232 Start- munkaprogram- Téli közfoglalkoztatás
 041233 Hosszabb időtartamú közfoglalkoztatás
 095020 Iskolarendszeren kívüli egyéb oktatás, képzés
 107053 Jelzőrendszeres házi segítségnyújtás”

Tevékenységek megnevezése, TEÁOR száma:

- 5629 Egyéb vendéglátás
- 7022 Üzletviteli, egyéb vezetési tanácsadás
- 7490 Máshová nem sorolt egyéb szakmai, tudományos műszaki tevékenység
- 8219 Fénymásolás, egyéb irodai szolgáltatás
- 8411 Általános közigazgatás
- 8412 Egészségügy, oktatás, kultúra, egyéb szociális szolgáltatás igazgatása
- 8510 Iskolai előkészítő oktatás
- 8520 Alapfokú oktatás
- 8560 Oktatást kiegészítő tevékenység
- 8623 Fogorvosi járóbeteg ellátás
- 8690 Egyéb humán egészségügyi ellátás
- 8730 Idősek, fogyatékosok bentlakásos ellátása
- 8790 Egyéb bentlakásos ellátás
- 8810 Idősek, fogyatékosok szociális ellátása bentlakás nélkül
- 8891 Gyermek napközbeni ellátása
- 8899 Máshová nem sorolt egyéb szociális ellátás bentlakás nélkül

4.2. Egészségügyi ellátás

A Társulás az egészségügyről szóló 1997. évi CLIV. törvény alapján, figyelemmel az egészségügyi ellátás folyamatos működtetésének egyes szervezési kérdéseiről szóló 47/2004. (V.11.) ESzCsM rendeletben foglaltakra, továbbá az egészségügyi tevékenység végzésének egyes kérdéseiről szóló 2003. évi LXXXIV. törvényre, valamint az egészségügyi szolgáltatások Egészségbiztosítási Alapból történő finanszírozásának részletes szabályairól szóló 43/1999. (III.3.) Korm. rendeletre a fogorvosi ügyelet térségi szintű ellátását közreműködővel látja el. A vállalkozási szerződés tartalmazza a feladat ellátásával megbízott vállalkozó megnevezését az ellátási területet, a feladat ellátásának finanszírozását, költségeit, elszámolását.

5. A társulás döntéshozó szerve, a döntéshozó szervének tagjait megillető szavazatarány:

5.1. A társulás döntéshozó szerve a Társulási Tanács.

A Társulási Tanács minden tagja - a képviselt település lakosságától függetlenül - egy szavazattal rendelkezik. A Társulási Tanács gyakorolja a jelen megállapodásban meghatározott, valamint a települési önkormányzatok képviselő-testületei által külön megállapodásban átruházott önkormányzati feladat- és hatásköröket. A Társulási Tanács tagjai a társult települési önkormányzatok mindenkor hivatalban lévő polgármesterei. A polgármester akadályoztatása esetén a polgármester helyettesítésének rendjéről a képviselő-testület rendelkezik teljes körű meghatalmazással. A helyettesítéssel, képviseleti joggal felruházott képviselő a felhatalmazó irat (szabályzat, határozat, kijelölő irat) Társulási Tanács Elnökének történő bemutatását, átadását követően járhat el. A Társulási Tanács települési polgármestert helyettesítő szavazó tagja csak az adott település önkormányzati képviselője lehet. A Társulási Tanács alakuló ülését a székhely település polgármestere hívja össze és vezeti. Az alakuló ülés napirendjére a székhely település polgármestere tesz javaslatot. Az alakuló ülés kötelező napirendje:

- a./ a Társulás megalakulásának kimondása,
- b./ a Társulás tisztségviselőinek megválasztása,
- c./ a társulási szervek tagjainak megválasztása és
- d./ a Társulási Megállapodás felülvizsgálata.

A Társulási Tanács ülését a Társulási Tanács Elnöke hívja össze és vezeti, akadályoztatása illetve távolléte esetén az Alelnök. A Társulási Tanács Elnöke és az Alelnök együttes akadályoztatása esetén a Társulási Tanács ülését a korelnök hívja össze és vezeti le.

A Társulási Tanács ülését össze kell hívni:

- a./ a Társulási Megállapodásban vagy a Társulási Tanács által meghatározott esetben,
- b./a társulási tagok egynegyedének - napirendet tartalmazó - indítványára, annak kézhezvételétől számított 15 napon belül
- c./ az Jász-Nagykun-Szolnok Megyei Kormányhivatal kezdeményezésére, annak kézhezvételétől számított 15 napon belül
- d./ a Társulási Tanács Elnökének javaslatára.

A Társulási Tanács üléséről jegyzőkönyvet kell készíteni. A Társulási Tanács ülése esetén a képviselő-testület üléséről készített jegyzőkönyvre vonatkozó szabályokat kell alkalmazni a jegyzőkönyvet a Társulási Tanács Elnöke és a Társulási Tanács által kijelölt Társulási Tanács tag írja alá.

Társulási Tanács Elnöke a Társulási Tanács üléséről készült hitelesített jegyzőkönyvet az ülést követő 15 napon belül megküldi a Jász-Nagykun-Szolnok Megyei Kormányhivatalnak és a Szervezeti és Működési Szabályzatban meghatározott módon a Társulás tagjainak.

5.2. A Társulás a személyes gondoskodást nyújtó ellátásokról, azok igénybevételéről, valamint a fizetendő térítési díjakról szóló rendeletalkotásra a térséghez tartozó valamennyi települési önkormányzatra vonatkozóan kijelöli Szolnok Megyei Jogú Város Önkormányzatát.

A Társulás a gyermekjóléti, gyermekvédelmi személyes gondoskodást nyújtó ellátásokról, azok igénybevételéről, valamint a fizetendő térítési díjakról szóló rendeletalkotásra - a térséghez tartozó valamennyi települési önkormányzatra vonatkozóan - kijelöli Szolnok Megyei Jogú Város Önkormányzatát.

6. A döntéshozatal módja, a minősített döntéshozatal esetei:

A Társulási Tanács akkor határozatképes, ha ülésén a társult tagok képviselőinek több mint 50 %-a jelen van és a jelenlévők által képviselt települések lakosság száma meghaladja a társulásban résztvevő települések összes lakosság számának 50 %-át.

A Társulási Tanács döntéseit alapvetően a jelenlévő képviselők több mint 50 %-a támogató szavazatával hozza, de el kell érni a társult települések lakosság számának több mint 50 %-át.

A Társulásban résztvevő önkormányzatok képviselő-testületei mindegyikének minősített többséggel hozott döntése szükséges:

- a./a Társulás éves költségvetésének, éves munkatervének, valamint éves gazdálkodásról szóló beszámolójának (zárszámadásának) elfogadásához,
- b./a Társulási Megállapodás elfogadásához, illetve módosításához,
- c./intézmény alapításához, megszüntetéséhez, összevonásához,
- d./a Társulás részére fizetendő tagdíj megállapításához, módosításához,
- e./ valamennyi társult tagot érintő pénzügyi kötelezettségvállaláshoz és
- f./ a Társulás feloszlásának kimondásához.

A Társulási Tanács kizárólagos hatáskörébe tartozik:

- a./ a Társulási Tanács Elnökének, Alelnökének megválasztása, Alelnök helyetteseinek kijelölése,
- b./ a Társulásból való kizárásról szóló döntés elfogadása,
- c./az intézményvezetők megválasztása,
- d./ pályázat benyújtása,
- e./ a Társulás állandó és eseti bizottságai tagjainak megválasztása,
- f./ a térség fejlesztését szolgáló - pénzügyi hozzájárulást igénylő - pályázat benyújtásához szükséges települési hozzájárulás meghatározása és
- g./a hatáskörébe utalt választás, kinevezés, felmentés, vezetői megbízás adása, illetőleg visszavonása, fegyelmi eljárás megindítása, fegyelmi büntetés kiszabása.

A Társulási Tanács kizárólagos hatáskörébe tartozó kérdésekben minősített többséggel dönt, mely a Társulásban résztvevő települések szavazatának több mint 50 %-a és el kell érnie a társult települések lakosság számának több mint 50 %-át.

7. A közös fenntartású intézmény(ek) megnevezése(i):

A közös fenntartású intézmények megnevezése és az általuk ellátandó feladatok:

7.1. Szolnoki Kistérség Többcélú Társulása Gyermekjóléti és Szociális Szolgáltató Központ:

a) Rákóczi falva:

család-és gyermekjóléti szolgálat

házi segítségnyújtás,

nappali ellátás (idősek klubja),

idősek ápolását-gondozását biztosító intézmény (idősek otthona - ellátási területe: Magyarország közigazgatási területe)

jelzőrendszeres házi segítségnyújtás,
étkeztetés

b) Rákócziújfalú:

család-és gyermekjóléti szolgálat
házi segítségnyújtás,
nappali ellátás (idősek klubja)
jelzőrendszeres házi segítségnyújtás,
étkeztetés

c) Tiszavárkony:

házi segítségnyújtás
étkeztetés,
jelzőrendszeres házi segítségnyújtás
tanyagondnoki szolgáltatás

d) Martfű:

étkeztetés,
házi segítségnyújtás,
jelzőrendszeres házi segítségnyújtás,
nappali ellátás (idősek klubja)

e) Szolnoki kistérség teljes területén:
támogató szolgálat

7.2. Szolnoki Kistérség Többcélú Társulása Zagyva menti Integrált Központja

a) Újszász:

család- és gyermekjóléti szolgálat,
étkeztetés,
házi segítségnyújtás,
nappali ellátás (idősek klubja),
közösségi ellátások (közösségi pszichiátriai ellátás a térség 17 településén)

b) Zagyvarékas:

család- és gyermekjóléti szolgálat
étkeztetés
házi segítségnyújtás,
közösségi ellátások (közösségi pszichiátriai ellátás)
nappali ellátás (idősek klubja)

7.3. Szolnoki Kistérség Többcélú Társulása Szociális Szolgáltató Besenyszögi Központja

a) Besenyszög:

család-és gyermekjóléti szolgálat,
házi segítségnyújtás,
nappali ellátás (idősek klubja),
étkeztetés,
tanyagondnoki szolgáltatás,
idősek ápolását, gondozását biztosító intézmény (idősek otthona - ellátási területe: Magyarország közigazgatási területe)
közösségi ellátások (szenvedélybetegek közösségi ellátása a térség 17 településén, és Martfű településén),
jelzőrendszeres házi segítségnyújtás
munkahelyi vendéglátás

b) Kőtelek:

család-és gyermekjóléti szolgálat,
házi segítségnyújtás,
nappali ellátás (idősek klubja ellátási területe: Kőtelek és Hunyadfalva),
étkeztetés,
jelzőrendszeres házi segítségnyújtás

c) Hunyadfalva:

család-és gyermekjóléti szolgálat,
házi segítségnyújtás,
étkeztetés,
jelzőrendszeres házi segítségnyújtás

d) Csataszög:

család- és gyermekjóléti szolgálat,
jelzőrendszeres házi segítségnyújtás
házi segítségnyújtás

e) Nagykőrű:

család és gyermekjóléti szolgálat,
étkeztetés,
idősek ápolását, gondozását biztosító intézmény (idősek otthona - ellátási területe: Magyarország közigazgatási területe),
házi segítségnyújtás
jelzőrendszeres házi segítségnyújtás

f) Tiszasüly:

család és gyermekjóléti szolgálat
házi segítségnyújtás,
nappali ellátás (idősek klubja),
étkeztetés,
jelzőrendszeres házi segítségnyújtás,
szociális foglalkoztatás

g) Szajol:

étkeztetés,
házi segítségnyújtás,
jelzőrendszeres házi segítségnyújtás,
család- és gyermekjóléti szolgálat
nappali ellátás (idősek klubja)

h) Szászberek:

család- és gyermekjóléti szolgálat,

7.4. Szolnoki Kistérség Többcélú Társulása Humán Szolgáltató Központ

a) Szolnok:

család - és gyermekjóléti szolgálat,
utcai szociális munka,
adósságkezelési tanácsadás,
drog-konzultációs információs központ,
Kuckó Otthonház működtetése,
Biztos Kezdet Gyerekház

b) Tószeg:

család - és gyermekjóléti szolgálat,

c) Tiszajenő:

család - és gyermekjóléti szolgálat,

d) Vezseny:

család - és gyermekjóléti szolgálat,

e) Tiszavárkony:

család - és gyermekjóléti szolgálat,

f) Szolnoki kistérség teljes területén:

szenvedélybetegek alacsonyküszöbű ellátása - alacsonyküszöbű ellátás biztosítása,
hajléktalan személyek nappali ellátása,
gyermek átmeneti gondozása - helyettes szülői hálózat működtetése,
szociális foglalkoztatás, fejlesztő foglalkoztatás,
szaktanácsadó szolgáltatások működtetése,
képzési és foglalkoztatási programok működtetése,

g) Jász-Nagykun-Szolnok megye teljes területén:

hajléktalan személyek átmeneti szállása (Átmeneti szálló),
hajléktalan személyek éjjeli menedékhelye (Éjjeli menedékhely),
pszichiátriai és szenvedélybetegek nappali ellátása,

h) Fogyatékosok nappali ellátása esetén az ellátási területe:

Jászberényi kistérség

Kunszentmártoni kistérség

Szolnoki kistérség

Törökszentmiklósi kistérség közigazgatási területe

i) Szolnoki járás teljes területén:

család - és gyermekjóléti központ

j) Országos illetékesség:

szociális és gyermekvédelmi szakemberek továbbképzése

7.5. Szolnoki Kistérség Többcélú Társulása Egyesített Szociális Intézménye

a./ Szolnok:

házi segítségnyújtás,

nappali ellátás (idősek klubja),

étkeztetés,

idősek ápolását, gondozását biztosító intézmény (idősek otthona - ellátási területe: Magyarország közigazgatási területe)

tanyagondnoki szolgáltatás

jelzőrendszeres házi segítségnyújtás

gyermekétkeztetés

időskorúak gondozóháza

b./ Szászberék:

házi segítségnyújtás,

étkeztetés,

jelzőrendszeres házi segítségnyújtás

c./ Tószeg:

házi segítségnyújtás,

nappali ellátás (idősek klubja),

jelzőrendszeres házi segítségnyújtás

étkeztetés

d./ Tiszajenő:

házi segítségnyújtás,

étkeztetés,

tanyagondnoki szolgáltatás

jelzőrendszeres házi segítségnyújtás

e./ Vezseny:

házi segítségnyújtás,

étkeztetés,

jelzőrendszeres házi segítségnyújtás

f./ Zagyvarékas:

jelzőrendszeres házi segítségnyújtás

Az intézmények székhelyét, telephelyeit, ellátási területét, jogállását, alaptervekenységét, feladatait, gazdálkodási jogkör szerinti besorolását, előirányzatok feletti rendelkezési jogosultságát, a vagyon feletti rendelkezési jogosultságát, a munkáltatói jogok gyakorlásának rendjét az intézmények alapító okiratai tartalmazzák.

8. A társulás fenntartásával, működtetésével kapcsolatosan az egyes képviselő-testületek pénzügyi hozzájárulásának mértéke, teljesítésnek módja:

8.1. A Társulásban részt vevő települési önkormányzatok kötelesek a Társulás működési költségeihez az általuk képviselt települések lakosságszámának arányában hozzájárulni (működési pénzügyi hozzájárulás).

8.2. A Társulási Megállapodásban meghatározott feladat ellátásának - központi költségvetési forrásból nem fedezett - költségeihez lakosságszámuk arányában járulnak hozzá (feladat-ellátási pénzügyi hozzájárulás).

8.3. A Társulás Tagjai lakosságszám alapján éves tagdíjat kötelesek fizetni, melynek mértékét a Társulási Tanács minden év március 1-ig külön határozatával állapítja meg.

A Társulás tagjai a 8.1-8.3. pontokban foglalt pénzügyi hozzájárulásukat külön megállapodásban foglaltak szerint havi bontásban teljesítik.

9. A társulás tagjai által vállalt pénzügyi hozzájárulás nem teljesítése esetén irányadó eljárás:

A tagönkormányzatok vállalt pénzügyi hozzájárulásának nem teljesítése esetén a Társulás jogosult azonnali beszédési megbízás - inkasszó - alkalmazására. Amennyiben a tag önkormányzat pénzügyi hozzájárulás fizetési kötelezettségének, a fizetési határidő lejártát követően - az azonnali beszédési megbízás (inkasszó) lehetőségére történő figyelmeztetést is tartalmazó felszólítás kézhezvételétől számított 30 napon belül - nem tesz eleget, úgy a Társulási Tanács felhatalmazó határozata alapján Szolnok Megyei Jogú Város Polgármesteri Hivatala jogosult a nem teljesítő önkormányzat bankszámlájára azonnali inkasszó beszédési megbízás (inkasszó) benyújtására. Szolnok Megyei Jogú Város Polgármesteri Hivatalának a számlavezető felé a jogosultat és kötelezettet, a követelés jogalapját, összegét és esedékességének időpontját kell írásban közölni, az inkasszót a számlavezető a kötelezett ellenvetésétől és bármely más jognyilatkozatától függetlenül teljesíteni köteles. Amennyiben Szolnok Megyei Jogú Város Polgármesteri Hivatala az inkasszálást jogosulatlanul gyakorolja, úgy az inkasszált összeg számláján történő jóváírásáról a visszafizetés napjáig tartó időszakban érvényes jegybanki alapkamat kétszeresének megfelelő mértékű késedelmi kamattal terhelve köteles visszafizetni az inkasszált összeget, Szolnok Megyei Jogú Város Polgármesteri Hivatala köteles továbbá a jogosulatlan inkasszálásból eredő kárt a polgári jog szabályai szerint megtéríteni.

A Társulási Tanács tagjainak több mint a felének minősített többséggel hozott határozatával 3 hónapos határidővel a Társulásból kizárhatja a Társulás azon tagját, amely ismételt felhívásra határidőben a Társulás céljainak megvalósításához szükséges befizetést (hat hónapot elérő összegben) elmulasztja, vagy a cél megvalósításához szükséges többletforrás befizetési kötelezettségének a Társulás döntésében megjelölt határidőben nem tett eleget.

10. A társulás vagyona és a vagyonátadás feltételeit, a tulajdonosi jogok és kötelezettségek gyakorlásának rendje:

10.1. A Társulás vagyonának köre:

a./a feladatellátáshoz a társult tag által átadott vagyon,

b./más forrásból átvett vagyon,

c./a közös beruházások, fejlesztések révén létrejövő vagyon szaporulata, mely a Társulás közös tulajdonát képezi (saját vagyon),

d./ pályázati úton megszerzett vagyon és

e./egyéb.

A Társulás vagyonának részét képezi a Társulás tagjai által bevitt vagyon, valamint a Társulás döntésével szerzett, valamint a Társulás tevékenysége révén keletkezett saját vagyon.

A Társulás saját vagyonnal rendelkezhet, amelynek szaporulata a Társulást illeti meg.

A Társulásban részt vevő települési önkormányzatok kötelesek térítésmentesen a Társulás rendelkezésére bocsátani a Társulás által ellátott feladatok biztosítására szolgáló ingatlanjukat.

Amennyiben egy települési önkormányzat egy új ellátást szeretne a Társuláson keresztül biztosítani, köteles térítésmentesen az ehhez szükséges ingatlant és eszközöket a Társulás rendelkezésére bocsátani.

10.2. A tulajdonosi rendelkezési jogok gyakorlása:

A Társulás tulajdonával való rendelkezési jogot a Társulási Tanács gyakorolja.

11. Intézmény közös alapítása esetén az alapítói jogok gyakorlására vonatkozó részletes rendelkezések:

A Társulás a 4. pontban felsorolt feladatok ellátására intézményeket alapít és tart fent.

Az intézmények székhelyét, telephelyeit, ellátási területét, jogállását, alaptevékenységét, feladatait, gazdálkodási jogkör szerinti besorolását, előirányzatok feletti rendelkezési jogosultságát, a vagyon feletti rendelkezési jogosultságát, a munkáltatói jogok gyakorlásának rendjét az intézmények alapító okiratai tartalmazzák.

Az alapítói jogok gyakorlására jogosult szervezet a Társulási Tanács.

12. A társulás általános rendjétől eltérő feladatellátás módja:

A mikro-körzeti társulás tagjai azok az önkormányzatok, melyek a Társulási Megállapodásban, illetve ehhez kapcsolódva a megállapodás részeként külön megállapodásban a térségen belül egy vagy több kötelező alapellátási feladatot, vagy egyéb szabadon választott feladatot közösen oldanak meg.

A Társulás Rákóczi falva, Rákócziújfalú települések részére külön megállapodás alapján biztosítja a gyermekek védelméről és a gyámügyi igazgatásról szóló 1997. évi XXXI. törvény 41- 42. §-ai alapján Gyermekek napközbeni - bölcsődei - ellátását mikro-társulás keretében.

13. A társulás szolgáltatásai igénybevételének a társulás által meghatározott feltételei:

A Társulás szolgáltatásainak igénybevételére Szolnok Megyei Jogú Város Közgyűlésének a Szolnoki Kistérség Többcélú Társulása által biztosított személyes gondoskodást nyújtó ellátásokról, azok igénybevételéről, valamint az ellátások térítési díjainak megállapításáról szóló 14/2011. (IV.28.) önkormányzati rendelet, Szolnok Megyei Jogú Város Közgyűlésének a Szolnoki Kistérség Többcélú Társulása által biztosított személyes gondoskodást nyújtó gyermekjóléti ellátásokról, azok

igénybevételéről, valamint az ellátások térítési díjainak megállapításáról szóló 11/2012. (III.30.) önkormányzati rendelet, valamint a vonatkozó magasabb szintű ágazati jogszabályok rendelkezései szerint van mód.

14. A társulás működéséről évente legalább egy alkalommal történő beszámolás kötelezettsége:

A Társulási Tanács Elnöke a Társulás gazdálkodásának első félévi helyzetéről szeptember 15-éig, háromnegyed éves helyzetéről a költségvetési koncepció ismertetésekor írásban tájékoztatja a Társulási Tanács tagjait. A Társulási Tanács Elnöke köteles minden év április 30-ig a Társulási Tanács ülésén pénzügyi beszámolót tartani a Társulás előző évi gazdálkodásáról. A Társulási Tanács Elnöke az adott évi munkatervben foglaltak alapján tájékoztatja a Tanács tagjait a szociális és gyermekjóléti feladatok ellátásáról, és beszámol az egyéb tevékenységekről. Minden polgármester beszámol évente egy alkalommal saját képviselő-testületének a Társulás által végzett tevékenységekről.

15. A társulás működésének ellenőrzési rendje:

A gazdálkodás biztonságáért, szabályszerűségéért a Társulási Tanács felelős.

Bizottságok

A Társulás a Társulás tevékenységének, intézményei működésének, gazdálkodásának ellenőrzésére, valamint felügyeletére hat állandó bizottságot működtet. A bizottságok feladatait és működését a Társulási Tanács bizottsági ügyrendben határozza meg.

A Társulás a gazdálkodás szabályszerűségének felügyeletére, tevékenységének és pénzügyi- gazdálkodásának ellenőrzésére 3 fős Pénzügyi és Ellenőrzési Bizottságot hoz létre, melynek elnökét és tagjait a Társulási Tanács választja meg tagjai sorából minősített többséggel.

A Társulás a szociális és egészségügyi tevékenységének ellenőrzésére 5 fős Szociális és Egészségügyi Bizottságot hoz létre, melynek elnökét és tagjait a Társulási Tanács választja meg tagjai sorából minősített többséggel.

A Társulás az önállóan gazdálkodó szociális intézményei működésének felügyeletére 4 db Területi Szociális Bizottságot hoz létre. A Területi Szociális Bizottságok tagjai az érintett önkormányzatok polgármesterei, vagy az érintett önkormányzat által kijelölt képviselő, elnökét a bizottsági tagok maguk közül választják.

Munkaszervezet

A Társulási Tanács döntéseinek előkészítése és feladatainak végrehajtása nem elkülönült munkaszervezetben történik, Szolnok Megyei Jogú Város Polgármesteri Hivatala látja el, belső szabályzatában rögzített módon. A Társulás, valamint a Társulás szolnoki székhelyű intézményeinek belső ellenőrzését szintén Szolnok Megyei Jogú Város Polgármesteri Hivatala látja el.

Szolnok Megyei Jogú Város Polgármesteri Hivatala által ellátott feladatokra vonatkozó szabályokat a Társulás és Szolnok Megyei Jogú Város Polgármesteri Hivatala közötti megállapodás részletesen tartalmazza azzal, hogy a feladatellátásban közreműködők bére, annak járulékai a Társulás költségvetését terhelik, a munkaszervezeti feladatellátáshoz szükséges tárgyi eszközöket a Társulás Szolnok Megyei Jogú Város Polgármesteri Hivatala Ellátó és Szolgáltató Szervezete vagyongazdálkodásába adja.

16. A megállapodás módosításának feltételei:

Csatlakozás a Társuláshoz:

A Társuláshoz települési önkormányzatok bármikor bejelenthetik csatlakozási szándékukat. A Társuláshoz való csatlakozásról legalább hat hónappal korábban, minősített többséggel kell döntenie. A csatlakozási szándékot a Társulási Tanács elnökének írásban kell bejelenteni.

Az új tag felvételi kérelmét a Társulási Tanács ülésén meg kell vitatni.

A tagfelvételi kérelemhez csatolni kell a csatlakozás szándékáról hozott képviselő-testületi határozatot, melyben a képviselő-testületnek ki kell mondani, hogy

- jelen megállapodásban foglaltakat magára nézve kötelezőnek fogadja el,

- a Társulás működésével, a feladatellátással kapcsolatos költségek, pénzügyi hozzájárulás viselését, teljesítését vállalja.

A Társulásban részt vevő önkormányzatok képviselő-testületei mindegyikének minősített többséggel hozott döntése szükséges a Társuláshoz történő csatlakozáshoz való hozzájáruláshoz.

A Társulási Megállapodás módosítása:

A Társulási Megállapodás módosítását a Társulás bármely tagja kezdeményezheti. A Társulás tagjai a Társulási Megállapodás módosításáról a kezdeményezés megküldésétől számított 60 napon belül döntenek. A Társulásban részt vevő önkormányzatok képviselő-testületei mindegyikének minősített többséggel hozott döntése szükséges a Társulási Megállapodás módosításához.

17. A Társulásból történő kiválás és kizárás feltételei:

17.1. A Társulásból kiválni minden év július 1., illetve a naptári év utolsó napjával lehet. A kiválásról szóló - minősített többséggel hozott - döntést a települési önkormányzat képviselő-testülete hat hónappal korábban köteles meghozni, és azt a Társulás tagjaival közölni.

17.2. A Társulási Tanács minősített többséggel hozott határozatával a 3 hónapos határidővel a Társulásból kizárhatja a Társulás azon tagját, amely az alábbi kötelezettségének ismételt felhívásra határidőben nem tett eleget:

- ha a Társulás tagja a társulás céljainak megvalósításához szükséges befizetést (hat hónapot elérő összegben) elmulasztja, vagy a cél megvalósításához szükséges forrás befizetési kötelezettségének a Társulás döntésében megjelölt határidőben nem tett eleget,

- a tag önkormányzat képviselő-testülete a Társulás működéséhez szükséges döntési kötelezettségének, valamint az előzetes egyeztetési kötelezettségének nem tesz eleget.

18. A társulás megszűnése esetén a tagok egymással való elszámolásának kötelezettsége, módja:

A Társulás megszűnése, a Társulásból történő kiválás, kizárás esetén - eltérő megállapodás hiányában - a Társulás vagyonát a Társulás azon tagjának kell visszaadni, amelyik azt a Társulás rendelkezésére bocsátotta. Egyebekben a közös tulajdonra vonatkozó rendelkezéseket kell alkalmazni. A Társulásból történő kiválás esetén a vagyontárgy társulási tag részére történő kiadását a Társulási Megállapodásban meghatározott időtartamra, de legfeljebb öt évre el lehet halasztani, ha annak természetben történő kiadása veszélyeztetné a Társulás további működését. Ebben az esetben a kivált tagot - a Társulással kötött szerződés alapján - használati díj illeti meg.

Amennyiben az adott feladat Társulásban történő ellátása megszűnik - kivéve, ha a feladat jogszabály által kerül megszüntetésre - úgy a támogatást, kamattal növelten kell a központi költségvetésnek visszafizetni. A társulási hozzájárulást az elszámolás keretében lakosságszám és időarányosan kell visszafizetni, kivéve, ha a külön megállapodás másként rendelkezik.

A kilépő önkormányzat köteles a kilépő önkormányzatra lakosságszám szerint jutó támogatásnak megfelelő összeget kamattal növelten a központi költségvetésnek megfizetni.

A közös vagyon kiadására a Társulás tagja csak abban az esetben tarthat igényt, ha az nem veszélyezteti a Társulás feladatainak ellátását, ebben az esetben a Társulás volt tagját a Társulással kötött szerződés alapján használati díj illeti meg. A térségi feladatellátás érdekében támogatással létrehozott vagyon- az aktiválást követően- ingatlanvagyon esetében tíz évig, más vagyon esetében öt évig nem idegeníthető el, kivéve

a) ha az elidegenítést műszaki vagy szakmai okok teszik szükségessé, és az abból származó ellenértéket a Társulás ugyanazon közszolgáltatás ellátásának fejlesztési szükségleteire fordítja, amelyhez az elidegenítést megelőzően az értékesített vagyon kapcsolódott, vagy

b) az adott közszolgáltatás társulási ellátásának megszűnése esetén, amennyiben a támogatással létrehozott vagyon a közszolgáltatási feladatot a továbbiakban ellátó helyi önkormányzat tulajdonába kerül.

19. Egyéb rendelkezések

19.1. Társulási Tanács Elnöke

A Társulási Tanács Elnöke a Társulás vezetője, képviselője.

A Társulási Tanács Elnöke önálló aláírási jogkörrel rendelkezik.

A Társulási Tanács Elnökének feladat és hatáskörébe tartozik a Társulási Tanács által hozott határozatok döntéseinek végrehajtásáról történő gondoskodás.

A Társulási Tanács Elnöke tevékenységéről a Társulási Tanács ülésein számol be.

A Társulási Tanács Elnöke a Társulás ügyeinek vitele keretében:

a./ képviseli a Társulást harmadik személyekkel szemben, bíróságok és más hatóságok előtt,

b./ a Társulás számlavezetéséről gondoskodik,

c./ intézkedik a Magyar Államkincstár Területi Igazgatóságánál a Társulás és intézménye törzskönyvi nyilvántartásban szereplő adatok változásának nyilvántartásba vétele iránt a módosítást követő 15 napon belül,

d./ irányítja a Társulás gazdálkodását és a Társulásban szereplő közszolgáltatások biztosítását,

e./ összehívja és levezeti a Társulás Tanács ülését és

f./ gondoskodik a Társulás kereteiben biztosított közszolgáltatások után a normatív állami támogatás igényléséről és elszámolásáról.

A Társulási Tanács Elnökét a Társulási Tanács tagjai négy év időtartamra választják tagjaik közül.

A Társulási Tanács Elnökének megbízatása megszűnik:

a./ a megbízási idejének leteltével,

b./ halálával,

c./ polgármesteri tisztsége, vagy képviselői jogviszonyának megszűnésével,

d./ lemondásával és

e./ a tagok 1/3-ának kezdeményezésére a Társulási Tanács minősített többséggel hozott döntése alapján visszahívással.

A Társulási Tanács a Társulási Tanács Elnöke helyettesítésére, munkájának segítésére tagjai sorából Alelnököt választ. A Társulási Tanács az Alelnök helyettesítésére annak akadályoztatása esetére két fő Társulási Tanács tagot jelöl határozatban. A helyettesítés rendjéről a Szervezeti és Működési Szabályzat rendelkezik.

19.2. Jegyzői Kollégium

a) A Jegyzői Kollégium tagjai a Társulást alkotó települési önkormányzatok jegyzői.

b) A Jegyzői Kollégium tevékenységét a székhely település jegyzője koordinálja, szervezi.

c) A Társulási Tanács a döntés-előkészítés, végrehajtás szervezésének folyamatába bevonhatja a Jegyzői Kollégiumot.

d) A Társulási Tanács egyes napirendjeinek megtárgyalása során együttes ülést tarthat a Jegyzői Kollégiummal.

e) A Jegyzői Kollégium szakmai véleményező, előkészítő és javaslattevő teendőket lát el a Társulási Tanács részére, továbbá segíti döntéseinek végrehajtását.

19.3. Közalkalmazotti Tanács:

A Társulás a közalkalmazottak jogállásáról szóló 1992. évi XXXIII. törvény, valamint munka törvénykönyvéről szóló 2012. évi I. törvény alapján Közalkalmazotti Tanácsot működtet.

A Társulás döntése előtt a Közalkalmazotti Tanáccsal véleményeztetni:

- a) a munkavállalók nagyobb csoportját érintő munkáltatói intézkedések tervezetét, így különösen a munkáltató átszervezésére, átalakítására, szervezeti egység önálló szervezetté alakulására, privatizálására, korszerűsítésére vonatkozó elképzeléseket,
- b) a személyügyi nyilvántartás rendszerének kialakítására, a nyilvántartandó adatok körére vonatkozó, illetve a személyügyi tervet,
- c) a munkavállalók képzésével összefüggő terveket, a foglalkoztatást elősegítő támogatások igénybevételére, illetve a korengedményes nyugdíjazásra vonatkozó elképzeléseket,
- d) a megváltozott munkaképességű dolgozók rehabilitációjára vonatkozó intézkedések tervezetét,
- e) az éves szabadságolási tervet,
- f) az új munkaszervezési módszerek és a teljesítménykövetelmények bevezetését,
- g) a munkavállalók lényeges érdekeit érintő belső szabályzatainak tervezetét,
- h) a munkáltató által meghirdetett anyagi vagy erkölcsi elismeréssel járó pályázatot,
- i) a munkáltató gazdálkodásából származó bevétel felhasználásának tervezetét,
- j) a munkáltató belső szabályzatának tervezetét,
- k) a közalkalmazottak nagyobb csoportját érintő munkáltatói intézkedés tervezetét,
- l) a korengedményes nyugdíjazásra és a megváltozott munkaképességű közalkalmazottak rehabilitációjára vonatkozó elképzeléseket,
- m) a közalkalmazottak képzésével összefüggő terveket, valamint
- n) a munkáltató munkarendjének kialakítását és az éves szabadságolási tervet.

A Társulás köteles tájékoztatni a Közalkalmazotti Tanácsot:

- a) legalább félévente a munkáltató gazdasági helyzetét érintő alapvető kérdésekről,
- b) a munkáltató tevékenységi körének jelentős módosítására, illetve a munkáltató beruházásaira vonatkozó jelentős döntés tervezetéről,
- c) legalább félévente a bérek, keresetek alakulásáról és a bérkifizetéssel összefüggő likviditásról, a foglalkoztatás jellemzőiről, a munkaidő felhasználásáról, a munkafeltételek jellemzőiről és
- d) legalább félévente a munkáltatónál távmunkát végző munkavállalók számáról és munkakörüik megnevezéséről.

19.4. Tájékoztatás, kapcsolattartás:

A Társulási Tanács a Társulás tájékoztatási rendszerének keretében a Társulás és szervei dokumentumait, a Társulás üléseinek időpontját, előterjesztéseit, ülésjegyzőkönyveit, a Társulás döntéseit, a Társulásra vonatkozó közérdekű adatait a térség honlapján folyamatosan közzéteszi a lakosság, a lakosság önszerveződő közösségei tájékoztatására.

A Társulási Tanács feladatellátása körében kapcsolatot tart és együttműködik a települési önkormányzatok képviselő-testületeivel, egyéb társulásaival. A Társulási Tanács kapcsolatot tart és együttműködik a térség fejlesztésében érdekelt gazdasági, társadalmi, és szakmai érdekvédelmi, érdekképviselői szervezetekkel, a lakosság önszerveződő közösségeivel. Folyamatosan kapcsolatot tart a térségben működő közigazgatási szervezetekkel, intézményekkel.

Tájékoztatási kötelezettség:

- a) A Társulási Tanács tagjai a Társulás térségi feladatellátásáról, a Társulási Tanács munkájáról, a Társulási Tanácsban képviselt álláspontjáról a települési önkormányzat képviselő-testületének rendszeresen tájékoztatást adnak.
- b.) A Társulási Tanács tagjai rendszeresen, de évente legalább egy alkalommal a települési önkormányzat közmeghallgatása keretében beszámolnak a társulási cél megvalósulásáról, a Társulási Megállapodásban foglaltak végrehajtásáról, a Társulás pénzügyi helyzetéről, a Társulási Tanácsban végzett tevékenységükről a lakosságnak.

19.5. A Társulás tagjainak jogai és kötelezettségei:

- a./ a Társulás által biztosított közszolgáltatások biztosításában szabadon részt vehet,
- b./ a Társulási Tanács döntéseiben az általa delegált tag, vagy megbízott személy útján részt vehet,
- c./ a Társulás tagjának kötelessége, hogy a Társulási Megállapodásban, a társuló tagönkormányzatok között a közös feladatellátásra vonatkozó egyéb megállapodások és jogszabályokban rögzített, illetve a Társulási Tanács határozataiban meghatározott kötelezettségeinek eleget tegyen, a feladatellátással kapcsolatos feladatait és pénzügyi kötelezettségeinek határidőn belül eleget tegyen,
- d./ a Társulás tagjának kötelessége, hogy megadja azokat az információkat, és a Társulás részére rendelkezésre bocsássa azokat a dokumentumokat, amelyek a Társulás céljainak megvalósításához, a Társulás működéséhez szükségesek és
- e./ a Társulás tagjának kötelessége, hogy a Társulás munkáját segítse, a feladatellátáshoz szükséges támogatást a tőle elvárható módon és az igénybevett közszolgáltatások mértékében támogatást nyújtson.

A Társulási tagság megszűnik:

- a./ kilépéssel,
- b./ kizárással,
- c./ a Társulás megszűnésével.

19.6. A „Szolnoki Kistérség Többcélú Társulása Pro Caritate Díj” adományozásának szabályai

a) Szolnoki Kistérség Többcélú Társulása a társulás által fenntartott szociális és gyermekjóléti intézményekben tevékenykedők iránt érzett tisztelete és megbecsülése jeléül évente kiadható „Szolnoki Kistérség Többcélú Társulása Pro Caritate Díj”-at alapít azok részére, akik a fenti szakterület helyi eredményei, értékei gyarapításában kiemelkedő tevékenységet nyújtanak.

b) A díj minden olyan személynek adományozható, aki Szolnoki Kistérség Többcélú Társulása Társulási Tanács által fenntartott intézmények dolgozójaként az ellátási területen a szociális és gyermekjóléti ellátásáért kimagasló tevékenységet folytat, illetve folytatott.

c) A díjat egy évben legfeljebb egy személynek lehet odaítélni. Megosztott díj kiadására nincs lehetőség.

d) A díj adományozását javaslatlétellel kezdeményezheti az intézmény ellátási területén hatáskörrel rendelkező Területi Szociális Bizottság (továbbiakban: TSZB).

Minden TSZB az illetékességi területén működő intézményekben dolgozók közül, intézményenként egy főre tehet javaslatot.

A TSZB részére az illetékes intézményvezető tesz javaslatot az elismerésben részesíthető személyekre.

A javasolt személynek legalább 5 éve kell az intézménynél munkaviszonyban állni.

e) A javaslatokat a Szolnoki Kistérség Többcélú Társulása Társulási Tanács Szociális és Egészségügyi Bizottság véleményezi.

f) A Szociális és Egészségügyi Bizottság véleményét a Társulási Tanács elnöke terjeszti - döntés céljából - legkésőbb a szeptemberi Társulási Tanács ülése elé.

g) A díj plakettből és az odaítélést tanúsító oklevélből, valamint pénzjutalomból áll, amelynek nettó összege a mindenkori köztisztviselői illetményalap 3-szorosa. A díjat a Társulási Tanács elnöke minden év október 1-jén adja át.

h) Tekintettel a Szolnoki Kistérség Többcélú Társulása Társulási Tanács által fenntartott intézményekben foglalkoztatott személyek létszámára és ellátott feladatok eltérőségére a Szolnoki és vidéki intézmények dolgozói évente váltva részesülhetnek a díjban. Ugyanazt az intézményt díjazását követően 2 évig nem lehet felterjeszteni.

i) A díjazottakról Szolnok Megyei Jogú Város Polgármesteri Hivatal Humán Igazgatóság Szociális és Integrációs Osztálya nyilvántartást vezet.

k) A díj részét képező plakettet a társulási tanács elnöke készítteti el. A 2014. évre vonatkozóan az oklevél és a plakett elkészítésének és a pénzjutalom forrásának fedezetét a tartalék biztosítja. 2015-től a díjak forrásának fedezetét Szolnoki Kistérség Többcélú Társulása mindenkori költségvetésében biztosítani szükséges.”

19.7 Egyéb rendelkezések

A jelen Társulási Megállapodásban nem szabályozott kérdésekben Magyarország helyi önkormányzatairól szóló 2011. évi CLXXXIX. törvény rendelkezései az irányadóak.

A Társulási Tanács és a bizottságok működésére egyebekben a képviselő-testületre és az önkormányzati bizottságokra vonatkozó szabályokat kell megfelelően alkalmazni.

A Társulási Megállapodás a Társulást alkotó valamennyi települési önkormányzat képviselő-testületének jóváhagyó határozatával válik érvényessé.

A Társulási Tanács Elnöke a Társulási Megállapodást megküldi a Társulás tagjainak.

A Társulási Megállapodás alkalmazása során a költségvetési törvényben meghatározott normatív támogatásoknál figyelembe vett lakosságszám az irányadó.

Térség: a települések között létező funkcionális kapcsolatrendszerek összessége alapján lehatárolható területfejlesztési-statisztikai egység.

A Társulási Megállapodás mellékleteit és függelékeit képezik:

a./ Társulás intézményeinek szervezeti ábrái (1. számú melléklet)

b./ a Társulási Megállapodást jóváhagyó képviselő-testületi határozatok, (2. számú melléklet)

c./ a Többcélú Társulás Szervezeti és Működési Szabályzata (1. számú függelék)

d./ a Társulás szerveinek Ügyrendje (2. számú. függelék)

A Társulás tagjai egybehangzón kijelentik, hogy a Társulási Megállapodásból eredő, a Társulás működése során esetlegesen felmerülő vitás kérdéseket elsődlegesen egymás között, tárgyalásos úton, konszenzusos módon kívánják rendezni.

A bírói út igénybevételevel kizárólag akkor élnek, ha az előzetes egyeztetés nem vezetett eredményre, megegyezésre.

A Társulás tagjai a jogvita eldöntésére a Szolnoki Közigazgatási és Munkaügyi Bíróság illetékességét kötik ki.

Jelen Társulási Megállapodás a törzskönyvi nyilvántartásba való bejegyzés napjával lép hatályba, ezzel egyidejűleg a Szolnoki Kistérség Többcélú Társulása Társulási Tanácsa 2022. szeptember 9. napján kelt, 31/2022. (IX. 9.) számú határozatával támogatott Társulási Megállapodás hatályát veszti.

Kelt: Szolnok, „időbélyegző szerint”

ZÁRADÉK

A Szolnoki Kistérség Többcélú Társulása társulási megállapodását a fenntartó önkormányzatok képviselő-testületei az alábbi testületi üléseiken hagyták jóvá:

Önkormányzat neve	Határozat száma	Polgármester neve, aláírása
Besenyszög Város Önkormányzata/2022. (.....) sz. határozat Balogh Zoltán polgármester
Csataszög Községi Önkormányzata/2022. (.....) sz. határozat Oravecz Zsuzsanna Éva polgármester
Hunyadfalva Községi Önkormányzat/2022. (.....) sz. határozat Vékonyné Házi Eszter polgármester
Kötelek Községi Önkormányzat/2022. (.....) sz. határozat Lovász Tibor polgármester
Martfű Város Önkormányzata/2022. (.....) sz. határozat Dr. Papp Antal polgármester
Nagykörű Községi Önkormányzat/2022. (.....) sz. határozat Túri Tibor polgármester
Rákóczi falva Városi Önkormányzat/2022. (.....) sz. határozat Dr. Túróczi Imre polgármester
Rákócziújfalva Községi Önkormányzat/2022. (.....) sz. határozat Varga József polgármester
Szajol Községi Önkormányzat/2022. (.....) sz. határozat Szöllősi József polgármester
Szászberek Községi Önkormányzat/2022. (.....) sz. határozat Alapi József polgármester
Szolnok Megyei Jogú Város Önkormányzata/2022. (.....) sz. határozat Szalay Ferenc polgármester
Tiszajenő Községi Önkormányzat/2022. (.....) sz. határozat Virág József polgármester
Tiszasüly Községi Önkormányzat/2022. (.....) sz. határozat Nagy Richárd polgármester
Tiszavárkony Község Önkormányzata/2022. (.....) sz. határozat Hegedűs István polgármester
Tószeg Községi Önkormányzat/2022. (.....) sz. határozat Dr. Gyuricza Miklós polgármester
Újszász Városi Önkormányzat/2022. (.....) sz. határozat Dobozi Róbert polgármester
Vezseny Községi Önkormányzat/2022. (.....) sz. határozat Szabó Ferenc polgármester
Zagyvarékas Község Önkormányzata/2022. (.....) sz. határozat Polónyi László polgármester

Vezseny Község Polgármesterétől
Vezseny, Templom u. 1.

Előterjesztés

Vezseny Községi Önkormányzat Képviselő-testületének 2022. december 14-én tartandó
során következő, nyílt testületi ülésére

Tárgy: A Tiszajenői Közös Önkormányzati Hivatal Szervezeti és Működési
Szabályzatának módosítása

Tisztelt Képviselő-testület!

A Tiszajenői Közös Önkormányzati Hivatal működésének, gazdálkodásának alapvető szabályait, feladatait, szervezeti felépítését, működésének rendszerét a Szervezeti és Működési Szabályzat (továbbiakban: SZMSZ) tartalmazza. Az SZMSZ-t a Tiszajenői Közös Önkormányzati Hivatal megalakulásakor fogadták el a képviselő-testületek, és az elmúlt időszakban a jogszabályi és egyéb változásokkal összhangban több alkalommal módosításra került.

A jelenlegi felülvizsgálat és módosítás indoka, hogy a Magyar Államkincstár által elvégzett ellenőrzés során javaslatként megfogalmazták, hogy az SZMSZ kerüljön kiegészítésre az államháztartásról szóló törvény végrehajtásáról szóló 368/2011.(XII.31.) Kormányrendelet (továbbiakban: Ávr.) 13.§ (1) bekezdés i) pontjában és az (5) bekezdésben foglalt előírások szerint. Ennek megfelelően szükséges az SZMSZ kiegészítése azon költségvetési szervek felsorolásával, melyek tekintetében a Közös Hivatal az államháztartásról szóló 2011. évi CXCV. törvény (továbbiakban: Áht) 10.§ (4a) és (4b) bekezdései alapján az Ávr. 9.§ (1) bekezdés szerinti feladatokat ellátja.

Eszerint a gazdasági szerv feladatait, ha a költségvetési szerv éves átlagos statisztikai állományi létszáma a 100 főt nem éri el, az irányító szerv az államháztartás önkormányzati alrendszerében az önkormányzati hivatal vagy más költségvetési szerv útján látja el.

A Tiszajenői Közös Önkormányzati Hivatal Tiszajenő, Tiszavárkony és Vezseny Község Önkormányzatai, a Vezseny Községi Óvoda és a Tiszavárkonyi Óvoda költségvetési szervek gazdálkodási feladatait látja el.

Eszerint az SZMSZ II. fejezete kiegészül az alábbi 6.5. ponttal:

„6.5. Tiszajenő Községi Önkormányzat, Vezseny Községi Önkormányzat és Tiszavárkony Község Önkormányzata és intézményei - Vezseny Községi Óvoda, Tiszavárkonyi Óvoda – tekintetében a tervezési, gazdálkodási, finanszírozási, adatszolgáltatási és beszámolási, továbbá a működtetésével, üzemeltetésével, a beruházásokkal, a vagyon használatával, hasznosításával, védelmével kapcsolatos feladatok ellátását a Tiszajenői Közös Önkormányzati Hivatal külön munkamegosztási megállapodás alapján látja el. A részletes gazdálkodási feladatokat a Tiszajenői Közös Önkormányzati Hivatal Ügyrendje tartalmazza.”

Továbbá szükséges kiegészíteni a szervezeti egységek vezetőinek és alkalmazottainak költségvetési szervek belüli belső és azon kívüli külső kapcsolattartásának módjával, szabályaival.

Az SZMSZ III. fejezete az alábbi 9.10. ponttal egészül ki:

„ **9.10. A szervezeti egységek vezetőinek és alkalmazottainak költségvetési szerven belüli belső és azon kívüli külső kapcsolattartásának módja, szabályai.**

9.10.1. Belső kapcsolattartás

A Közös Hivatal szervezetén belül a Székhelyen a szervezeti egységek vezetői, a jegyző a Kirendeltségek esetén az aljegyző és a kirendeltségvezető szükség szerinti szakmai egyeztetést tart.

Az alkalmazottak egymással, vezetőjükkel illetve a jegyzővel elsősorban írásban elektronikus úton, illetve szükség szerint szóban tartják a kapcsolatot.

9.10.2. Külső kapcsolattartás

Valamennyi külső szervezettel, ügyfelekkel saját hatáskörben a jegyző, aljegyző, kirendeltségvezetők és az alkalmazottak - munkaköri leírásukkal összhangban - tartják a kapcsolatot szóban, írásban, elektronikus úton.

Az elektronikus úton történő kapcsolattartás a hivatali kapu, a személyes ügyfélkapuk, az ügyintézők részére rendelkezésre álló hivatali postafiók útján történik. „

Tisztelettel kérem előterjesztésem megvitatását és a mellékelt határozati javaslatok módosítását.

Határozati javaslat:

Vezseny Községi Önkormányzat Képviselő-testületének

...../2022.(...) Kt.sz. határozata

A Tiszajenői Közös Önkormányzati Hivatal Szervezeti és Működési Szabályzatának módosítására

Vezseny Községi Önkormányzat Képviselő-testülete a Magyarország helyi önkormányzatairól szóló 2011. évi CLXXXIX. törvény 84. és 85 §-a alapján a Tiszajenői Közös Önkormányzati Hivatal 2013. január 1. napjától hatályos Szervezeti és Működési Szabályzatát / továbbiakban: SZMSZ/ 2022. december 20. napi hatállyal a határozat melléklete szerint módosítja.

Határidő: Folyamatos

Felelős: Szabó Ferenc polgármester

Gyapjasné Sepsi Erzsébet jegyző

Erről értesülnek:

- 1./ Képviselő-testület tagjai helyben
- 2./ Szabó Ferenc polgármester helyben
- 3./ Gyapjasné Sepsi Erzsébet jegyző Tiszajenő
- 4./ Balláné Berecz Enikő aljegyző helyben

Melléklet a .../2022.(..) Kt.sz. határozathoz

A Tiszajenői Közös Önkormányzati Hivatal Szervezeti és Működési Szabályzatának módosítása

1./ Az SZMSZ II. fejezete kiegészül az alábbi 6.5. ponttal:

„6.5. Tiszajenő Községi Önkormányzat, Vezensy Községi Önkormányzat és Tiszavárkony Község Önkormányzata és intézményei - Vezensy Községi Óvoda, Tiszavárkonyi Óvoda – tekintetében a tervezési, gazdálkodási, finanszírozási, adatszolgáltatási és beszámolási, továbbá a működtetésével, üzemeltetésével, a beruházásokkal, a vagyon használatával, hasznosításával, védelmével kapcsolatos feladatok ellátását a Tiszajenői Közös Önkormányzati Hivatal külön munkamegosztási megállapodás alapján látja el. A részletes gazdálkodási feladatokat a Tiszajenői Közös Önkormányzati Hivatal Ügyrendje tartalmazza.”

2./ Az SZMSZ III. fejezete az alábbi 9.10. ponttal egészül ki:

„9.10. A szervezeti egységek vezetőinek és alkalmazottainak költségvetési szerven belüli belső és azon kívüli külső kapcsolattartásának módja, szabályai.

9.10.1. Belső kapcsolattartás

A Közös Hivatal szervezetén belül a Székhelyen a szervezeti egységek vezetői, a jegyző a Kirendeltségek esetén az aljegyző és a kirendeltségvezető szükség szerinti szakmai egyeztetést tart.

Az alkalmazottak egymással, vezetőjükkel illetve a jegyzővel elsősorban írásban elektronikus úton, illetve szükség szerint szóban tartják a kapcsolatot.

9.10.2. Külső kapcsolattartás

Valamennyi külső szervezettel, ügyfelekkel saját hatáskörben a jegyző, aljegyző, kirendeltségvezetők és az alkalmazottak - munkaköri leírásukkal összhangban - tartják a kapcsolatot szóban, írásban, elektronikus úton.

Az elektronikus úton történő kapcsolattartás a hivatali kapu, a személyes ügyfélkapuk, az ügyintézők részére rendelkezésre álló hivatali postafiók útján történik. „

Vezensy, 2022. december 6.


Szabó Ferenc
polgármester



Vezseny Községi Önkormányzat Polgármesterétől
5093 Vezseny, Templom u. 1.

Előterjesztés

Vezseny Községi Önkormányzat Képviselő-testületének 2022. december 14-én tartandó
során következő, nyílt testületi ülésére

Tárgy: Központi orvosi ügyeleti ellátás biztosítása

Tisztelt Képviselő-testület!

A központi orvosi ügyeleti ellátás biztosításához kapcsolódó ellátási szerződés 2022. december 31-én lejár. Szolnok Megyei Jogú Város Polgármesteri Hivatala Humán Igazgatósága értesítette az érintett önkormányzatokat, hogy az új szolgáltatóra vonatkozó beszerzési eljárás során a jelenlegi szolgáltató, a Liver08 Kft adta a legkedvezőbb ajánlatot, így a 2023. január 1. és június 30. közötti időszakra vonatkozóan is ezzel a szolgáltatóval kerül sor a szerződéskötésre.

Információink szerint folyamatban van az egészségügyi ellátórendszert érintő jogszabálymódosítás. Az egyes egészségügyi tárgyú törvények módosításáról szóló törvényjavaslat érinti az alapellátási ügyeleti ellátás megszervezését is. Az ellátási szerződés V. pontjában kerültek beépítésre a törvénymódosításból adódó esetek kezelésére vonatkozó rendelkezések.

Tisztelettel kérem előterjesztésem megvitatását és a mellékelt határozati javaslatok módosítását.

**Vezseny Községi Önkormányzat Képviselő-testületének
./2022.(...) Kt.sz. határozata**

Központi orvosi ügyeleti ellátás biztosítására

Vezseny Községi Önkormányzat Képviselő-testülete a Magyarország helyi önkormányzatairól szóló 2011. évi CLXXXIX. törvény 13. §-a és az egészségügyi alapellátásról szóló 2015. évi CXXIII. törvény 5.§ (1) bekezdés c) pontja alapján a határozat mellékletét képező tartalommal jóváhagyja az alapellátáshoz kapcsolódó orvosi ügyeleti ellátás biztosítására vonatkozó ellátási szerződést.

Képviselő-testület felhatalmazza a polgármestert az ellátási szerződés aláírására.

Határidő: Folyamatos

Felelős: Szabó Ferenc polgármester

Erről értesülnek:

- 1./ Képviselő-testület tagjai helyben
- 2./ Szabó Ferenc polgármester helyben
- 3./ Balláné Berecz Enikő aljegyző helyben
- 4./ Szolnok Megyei Jogú Város Önkormányzata 5000 Szolnok, Kossuth tér 9.

Vezseny, 2022. december 12.



ELLÁTÁSI SZERZŐDÉS

amely létrejött egyrészről a

Vezeny Községi Önkormányzat (székhelye: 5093 Vezeny, Templom u. 1. képviseli: Szabó Ferenc polgármester), mint megbízó (a továbbiakban: Önkormányzat), másrészről a

Liver08 Egészségügyi és Szolgáltató Kft. (cégjegyzékszám: 16-09-009985, székhelye: 5000 Szolnok, Sóház utca 8. II./1., képviseli: **Dr. Kiss Attila ügyvezető**) mint megbízott, (továbbiakban: Megbízott) együttes említésük esetén Szerződő felek között, a mai napon az alábbi feltételekkel.

I. Előzmények

A Szerződő felek rögzítik, hogy Besenyszög, Csataszög, Hunyadfalva, Kótelek, Nagykörű, Rákóczifalva, Szajol, Szászberek, Szolnok, Tiszajenő, Tiszastüly, Tiszavárkony, Tószeg, Újszász, Vezeny, Zagyvarékas települések önkormányzatai Együtműködési Megállapodást kötöttek az alapellátáshoz kapcsolódó 3.1. pontban meghatározott orvosi ügyeleti ellátás (továbbiakban: központi orvosi ügyelet) biztosítására. Az érvényes és eredményes közös beszerzési eljárásban a Megbízott ajánlatát nyilvánították nyertesnek.

A Megbízott, mint nyertes ajánlattevő és az Önkormányzat a közös beszerzési eljárás tárgyaként meghatározott központi orvosi ügyelet ellátásának módját és feltételeit jelen ellátási szerződésben rögzítik.

II. A szerződés tárgya

Szerződő felek rögzítik, hogy a Megbízott szolnoki telephelyen folyamatosan biztosítja a rendelési időn kívüli központi orvosi ügyeletet Besenyszög, Csataszög, Hunyadfalva, Kótelek, Nagykörű, Rákóczifalva, Szajol, Szászberek, Szolnok, Tiszajenő, Tiszastüly, Tiszavárkony, Tószeg, Újszász, Vezeny és Zagyvarékas települések (a továbbiakban: Önkormányzatok) vonatkozásában, 2023. január 1. napjától 2023. június 30. napjáig az orvosi ügyelet ellátására vonatkozó, mindenkor hatályos jogszabályi előírások alapján, a jelen szerződésben meghatározottak szerint.

III. A Szerződő felek jogai és kötelezettségei

3.1. Megbízott kötelezettséget vállal arra, hogy az Önkormányzat illetékességi területén élő természetes személyek - állandó és ideiglenes lakosok, valamint egyéb okból itt tartózkodók – ellátása céljából folyamatos, alapellátási szintű központi házi orvosi, házi gyermekorvosi ügyeleti szolgálatot lát el az egészségügyi alapellátásról szóló 2015. évi CXXIII. törvény, a házi orvosi, házi gyermekorvosi és fogorvosi tevékenységekről szóló 4/2000. (II.25.) EüM rendeletben, az egészségügyi szolgáltatás gyakorlásának általános feltételeiről, valamint a működési engedélyezési eljárásról szóló 96/2003. (VII.15.) Korm. rendeletben, az egészségügyi szolgáltatások nyújtásához szükséges szakmai minimumfeltételekről szóló 60/2003. (X. 20.) ESzCsM rendeletben, az egészségügyi ellátás folyamatos működtetésének egyes szervezési kérdéseiről szóló 47/2004. (V.11.) ESzCsM rendeletben foglalt előírások alapján. Szükség esetén Megbízott gondoskodik a betegnek az illetékes egészségügyi intézménybe történő szállíttatásáról.

3.2. A Megbízott a II. pontban felsorolt Önkormányzatok illetékességi területére kiterjedő központi orvosi ügyeletet Szolnoki telephelyen és jelen ellátási szerződés 2. számú mellékletében található, a Megbízott nyertes ajánlata szerinti struktúrában látja el.

Az Önkormányzat lakossági létszám összesen: 658 fő
A központi orvosi ügyelet telephelye: 5000 Szolnok, Tószegi út 21.

3.3. A Megbízott 2. számú melléklet szerinti - és az Önkormányzatok által elfogadott - ajánlata tartalmazza azon vállalásokat és feltételeket, melyek szerint rendelkezésre állnak és pótlásra kerülnek a szolgáltatás nyújtásához szükséges ingatlan, gépjármű, a mindenkor hatályos jogszabályok alapján

előírt minimum feltételek szerinti gyógyszerek, gépek és eszközök annak érdekében, hogy a hatályos jogszabályokban előírt felszereltség folyamatosan biztosított legyen.

3.4. A Megbízott kötelezettséget vállal arra, hogy az ügyeleti szolgálat során használt gépjárműben folyamatosan biztosítja a hatályos jogszabályokban meghatározott eszközöket, műszereket és gyógyszereket.

3.5. A Megbízott kötelezettséget vállal arra, hogy a keletkező veszélyes hulladékok jogszabályi előírások szerinti rendszeres elszállítására és megsemmisítésére ezen feladat ellátására jogosultakkal saját költségére szerződést köt, és a veszélyes hulladékok elszállításáról és megsemmisítéséről a szerződés teljes tartama alatt saját költségen gondoskodik.

3.6. A Megbízott kötelezettséget vállal arra, hogy az ügyeleti szolgálatot a sürgősségi betegellátásban gyakorlatot szerzett személyzettel végzi. A Megbízott felelősséggel tartozik az általa foglalkoztatott személyek tevékenységéért.

3.7. A Megbízott tudomásul veszi, hogy az általa megszerzett működési engedély birtokában a jelen szerződés szerinti ügyeleti betegellátási tevékenységet az illetékes Népegészségügyi Szakigazgatási Szerv által kiadott érvényes működési engedély és a jogviszony egész tartamára szóló felelősségbiztosítási szerződés birtokában végezheti.

3.8. A Megbízott tudomásul veszi, hogy a Megbízottat terheli az egészségügyi szolgáltatások Egészségbiztosítási Alapból történő finanszírozásának részletes szabályairól szóló 43/1999. (III. 3.) Korm. rendelet szerinti finanszírozási szerződés megkötése, melyet jelen szerződés aláírását követően haladéktalanul kezdeményezni köteles. A finanszírozási szerződés biztosítja a Megbízott számára e szerződésben rögzített ellenszolgáltatás összegén túl a forrást jelen szerződésben rögzített feladatok maradéktalan ellátására. A finanszírozási szerződés létrejöttének kése delme nem mentesíti a Megbízottat a beszerzés tárgyának szerződésszerű teljesítése alól, Önkormányzattal szemben a szerződés létrejöttének kése delme többletfizetési kötelezettséget nem keletkeztet.

3.9. A Megbízott az illetékes Nemzeti Egészségbiztosítási Alapkezelővel megkötendő finanszírozási szerződés alapján köteles a jogszabályokban előírt betegdokumentáció és adminisztráció vezetésére. Köteles továbbá folyamatos és naprakész információt szolgáltatni a Nemzeti Egészségbiztosítási Alapkezelő, az illetékes népegészségügyi szerv/intézet, az érintett háziorvosok részére, az adatvédelmi előírások megtartása mellett. A Megbízott köteles a működése során általa kezelt adatbázist megőrizni.

3.10. A Megbízott tudomással bír arról, hogy az ügyeleti tevékenység szakmai felügyeletét az illetékes Járási Hivatal látja el.

3.11. A Megbízott tudomásul veszi, hogy a Nemzeti Egészségbiztosítási Alapkezelő és az Önkormányzat a hatályos jogszabályok alapján jogosultak ellenőrizni a Megbízott tevékenységét. A Megbízott túrni köteles a hatályos jogszabályok szerinti ellenőrzést, és annak elvégzéséhez a feltételeket, valamint a megfelelő időben kért dokumentációt - a megjelölt határidőre - biztosítani.

3.12. A Megbízott a Nemzeti Egészségbiztosítási Alapkezelővel megkötendő finanszírozási szerződés alapján, felel az ügyeleti beosztás elkészítéséért. Az ügyeleti beosztásról - a szolgálatra beosztott személyek nevének, szakképesítésének, címének és telefonszámának feltüntetésével - a Megbízott köteles írásban értesíteni a Nemzeti Egészségbiztosítási Alapkezelőt, valamint az illetékes Járási Hivatalt, legkésőbb a tárgyhót megelőző hónap 29. napjáig. A beosztás esetleges változásait a Megbízott köteles írásban bejelenteni.

3.13. A Megbízott köteles az Önkormányzattal közölni a központi orvosi ügyeletet ellátó orvosok ügyeleti telefonszámát vagy állandó elérhetőségi telefonszámát, továbbá az ügyeleti telephelyen, valamint az érintett településen jól látható felületeken megjeleníteni azokat.

3.14. A Megbízott tudomásul veszi, hogy amennyiben akár saját hibájából, akár rajta kívül álló okból nem tudja biztosítani a jelen szerződés szerinti központi orvosi ügyelet ellátását, úgy az Önkormányzat jogosult intézkedni az esetleges helyettesítés iránt, amelynek összes költségét a Megbízott megtéríteni köteles.

3.15. A Megbízott tevékenysége ellátása során a munkavédelmi, tűzvédelmi és higiénés előírások maradéktalan megtartásával köteles eljárni.

3.16. A Megbízott köteles valamennyi, az ügyeleti szolgálatra vonatkozóan elkészített szabályzatát az Önkormányzat részére bemutatni.

IV. Az ellenszolgáltatás

- 4.1. Jelen szerződés III. pontjában meghatározott központi orvosi ügyelet Önkormányzat illetékességi területén történő ellátásáért a Megbízottat 60.979,- Ft/hó () díj illeti meg.
- 4.2. A 4.1. pontban meghatározott díjat Önkormányzat havonként utólag, a Megbízott által a hatályos pénzügyi-, számviteli szabályoknak megfelelően kiállított számla alapján, a teljesítéstől számított 90 napon belül, átutalással egyenlíti ki.
- 4.3. A Megbízott a díja terhére köteles biztosítani az ügyelet ellátásával kapcsolatban felmerülő összes költséget, így különösen az ügyelet telephelyének működtetésével kapcsolatos kiadásokat, a közreműködők valamennyi díját és bérjellegű költségét, az ügyeleti gépjárművek üzemeltetési költségeit, a gyógyszerek, gyógyászati segédeszközök beszerzésével, valamint a munkaruha és orvosi textília mosatásával kapcsolatos kiadásokat.

V. A szerződés időtartama

- 5.1. A jelen szerződés 6 hónap időtartamra jön létre.
- 5.2. Szerződő felek rögzítik, hogy tudomással bírnak az orvosi ügyelet tárgyában előkészítés alatt álló jogszabálytervezetről, annak tartalmáról.
- 5.3. Szerződő felek kijelentik, hogy jelen ellátási szerződés megszűnik, amennyiben a jogszabálytervezet elfogadásra, és hatálybaléptetésre kerül, és az abban foglaltaknak megfelelően az Önkormányzat valamint az Országos Mentőszolgálat között a feladat ellátására együttműködési megállapodás megkötésére kerül sor.
- 5.4. Megbízott kijelenti, hogy jelen ellátási szerződés megszűnése esetén az Önkormányzattal szemben semmilyen követeléssel nem kíván élni.

VI. A szerződés felmondása

- 6.1. Az Önkormányzat jelen szerződést a beszerzési felhívásra benyújtott pályázatban részletezett feltételek megsértése esetén három hónapos felmondási idővel mondhatja fel.
- 6.2. Azonnali felmondásnak van helye, ha a Megbízottal a Nemzeti Egészségbiztosítási Alapkezelő megszüntette, vagy felbontotta a finanszírozási szerződést, továbbá, ha az illetékes hatóság a központi orvosi ügyelet működtetésére kiadott működési engedélyt visszavonta.

VII. Egyéb rendelkezések

- 7.1. Az Önkormányzat kapcsolattartója:
- Név: Szabó Ferenc
 - Beosztás: polgármester
 - Levelezési címe: 5093 Vezseny, Templom u. 1.
 - Telefonszáma: 56/459-021
 - Telefax- száma: 56/459-022
 - E-mail címe: info@vezseny.hu
- 7.2. Megbízott kapcsolattartója:
- Név: Dr. Kiss Attila
 - Beosztás: ügyvezető
 - Levelezési címe: 5000 Szolnok, Sóház utca 8. II./1.
 - Telefonszáma: 20/289-5618
 - Telefax-száma: 56/952-526
 - E-mail címe: liver08kft@gmail.com

- 7.3. A jelen szerződést érintő kérdésekben a kapcsolattartás módja a cégszerűen aláírt levél.
7.4. A szerződésben nem szabályozott kérdésekben a Polgári Törvénykönyvről szóló 2013. évi V. törvény szabályai, valamint a központi orvosi ügyeleti tevékenység végzésére vonatkozó mindenkor hatályos jogszabályok rendelkezései az irányadók.
7.5. A szerződésből eredő jogvitákra - hatáskörtől függően - Szerződő felek kikötik a Szolnoki Járásbíróság, illetve a Szolnoki Törvényszék kizárólagos illetékességét.
7.6. A szerződés elválaszthatatlan mellékletét képezik a tárgyi beszerzési eljárás során keletkezett dokumentumok, nevezetesen
1. számú melléklet: az ajánlatkérés
2. számú melléklet: az ajánlat.

A Szerződő felek a fentieket, mint akaratukkal mindenben megegyezőt, elolvasás és értelmezés után a mai napon helybenhagyólag aláírták.

Kelt:

Megbízott képviselőtében:

.....
Dr. Kiss Attila
Liver08 Kft.

Önkormányzat képviselőtében:

.....
Szabó Ferenc
polgármester

Vezeny Község Polgármesterétől
Vezeny, Templom u. 1.

Előterjesztés

**Vezeny Községi Önkormányzat Képviselő-testületének 2022. december 14-én tartandó
soron következő, nyílt testületi ülésére**

**Tárgy: Vezeny Községi Önkormányzat Képviselő-testülete 2023. évi
munkatervének megtárgyalása**

Tisztelt Képviselő-testület!

A Szervezeti- és Működési Szabályzat szerint a képviselő-testület évenként jóváhagyott munkaterv szerint ülészik.

A képviselő-testület 2023. évi tervszerű és eredményes munkájának biztosítása érdekében elkészült a 2023. évi munkatervre vonatkozó javaslat, melyet ezúton terjesztek Önök elé. Év közben a munkaterv az aktuális új feladatokkal módosulhat, kiegészülhet.

Tisztelettel kérem a munkaterv megvitatását és a határozati javaslat jóváhagyását.

**Vezeny Községi Önkormányzat Képviselő-testületének
..2022. (.....) Kt.sz. határozata**

Vezeny Községi Önkormányzat 2023. évi munkatervének elfogadására

Vezeny Községi Önkormányzat Képviselő-testülete a határozat mellékletét képező munkatervét 2023. évre elfogadja.

A napirendi pontok megtárgyalása a munkaterv mellett mindig az aktuális feladatokkal összhangban történik.

Képviselő-testület megbízza a polgármestert, hogy a munkatervben foglaltak végrehajtására a szükséges intézkedést tegye meg.

Határidő: Munkatervben foglaltak szerint
Felelős : Szabó Ferenc polgármester

Erről értesülnek:

- 1./ Képviselő-testület tagjai lakóhelyükön,
- 2./ Szabó Ferenc polgármester helyben

Melléklet Vezensy Községi Önkormányzat Képviselő-testületének .../2022.(.....) Kt.sz. határozatához

**Vezensy Községi Önkormányzat Képviselő-testületének
2023. évi
MUNKATERVE**

Február 15. 15.30 óra

(Együttes ülés Tiszajenő és Tiszavárkony Község Önkormányzatával)

- 1./ Tiszajenői Közös Önkormányzati Hivatal 2023. évi költségvetése
Előadó: Szabó Ferenc polgármester
- 2./ Tájékoztató a Tiszajenői Közös Önkormányzati Hivatal 2022. évi működéséről
Előadó: Gyapjasné Sepsi Erzsébet jegyző

Február 15. 16.00 óra

- 1./ Vezensy Községi Önkormányzat 2022. évi költségvetésének módosítása
Előadó : Szabó Ferenc polgármester
- 2./ Vezensy Községi Önkormányzat 2023. évi költségvetésének megtárgyalása.
Előadó: Szabó Ferenc polgármester
- 3./ A Vezensyi óvoda nyári nyitva tartásának meghatározása
Előadó: Balláné Berecz Enikő aljegyző

Május 25. 15.30 óra

(Együttes ülés Tiszajenő és Tiszavárkony Község Önkormányzatával)

- 1./ Beszámoló a Tiszajenői Közös Önkormányzati Hivatal 2022. évi költségvetésének végrehajtásáról
Előadó: Szabó Ferenc polgármester

Május 25. 16.00 óra

- 1./ Vezensy Községi Önkormányzat 2022. évi zárszámadása, 2022. évi pénzmaradvány jóváhagyása és felosztása.
Előadó: Szabó Ferenc polgármester
- 2./ Éves ellenőrzési jelentés, összefoglaló ellenőrzési jelentés jóváhagyása
Előadó: Szabó Ferenc polgármester
- 3./ A gyermekjóléti és gyermekvédelmi feladatok ellátásának átfogó értékelése.
Előadó: Balláné Berecz Enikő aljegyző
- 4./ Beszámoló a település közbiztonságának helyzetéről.
Előadó: Szolnoki Rendőrkapitányság megbízottja

Június 15. 16.00 óra

- 1./ Költségvetési előirányzat módosítására javaslat
Előadó: Szabó Ferenc polgármester
- 2./ Önkormányzati rendeletek felülvizsgálata
Előadó: Balláné Berecz Enikő aljegyző
- 3./ Beszámoló Vezseny Községi Óvoda 2022/2023 nevelési évben végzett munkájáról
Előadó: Intézményvezető

Szeptember 28. 16.00 óra

- 1./ Beszámoló a Hivatásos Tűzoltó parancsnokság tűzvédelmi tevékenységéről.
Előadó: Szolnoki Tűzoltó parancsnokság vezetője
- 2./ Tájékoztató a települési környezet állapotának értékeléséről
Előadó: Szabó Ferenc polgármester
- 3./ A Vezseny Községi Óvoda 2023/2024 évi munkatervének véleményezése
Előadó: Intézményvezető

November 23. 16.00 óra / Köz meghallgatással egybekötött testületi ülés/

- 1./ Vezseny Községi Önkormányzat 2023. évi költségvetésének módosítása
Előadó: Szabó Ferenc polgármester
- 2./ A 2024. évi belső ellenőrzési terv jóváhagyása.
Előadó: Szabó Ferenc polgármester
- 3./ A 2022. évi adóztatási tevékenység értékelése
Előadó: Balláné Berecz Enikő aljegyző
- 4./ Helyi adókról szóló rendelet felülvizsgálata
Előadó: Szabó Ferenc polgármester

December 14. 16.00 óra

- 1./ Az önkormányzat képviselő-testületének 2024. évi munkatervének megtárgyalása.
Előadó: Szabó Ferenc polgármester
- 2./ Önkormányzati rendeletek felülvizsgálata
Előadó: Szabó Ferenc polgármester

Vezseny, 2022. december 2.



