














Jelmagyarázat

- | | | | |
|---|--|---|--|
|  | földrészlet |  | meglévő belföldi határa |
|  | meglévő közigazgatási határ |  | meglévő zártkert határa |
|  | tervezett kerékpárút |  | meglévő felszíni víz védvonalára (töltés, gát) |
|  | tervezett felszíni víz védvonalára (töltés, gát) |  | meglévő szennyvíztelep |
|  | településképi szempontból meghatározó terület |  | tájvédelmi terület övezete által ér. ter. |
|  | lehatárolt nagyvízi meder övezete |  | ökológiai hálózat ökológiai folyosójának övezete |



300 m