












Jelmagyarázat

	földrészlet		meglévő betelepítési határa
	meglévő közigazgatási határ		meglévő zártkert határa
	meglévő felszíni víz védvonalai (többes, gátl.)		tervezett felszíni víz védvonalai (többes, gátl.)
	településképi szempontból meghatározó terület		tájépítészeti terület övezete által ér. ter.
	lehatárolt nagyvízi meder övezete		ökológiai hálózat ökológiai folyosóinak övezete



300 m

Vezseny

Településszerkezeti tervlap 3
M = 1 : 9 000

T3