




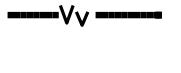








**Jelmagyarázat**

- |   |  |
|---|--|
|  földrészlet                                   |  meglévő beltérfelhatára                          |
|  meglévő közigazgatási határ                   |  meglévő zártkert határa                          |
|  tervezett kerékpánpút                         |  meglévő felszíni víz vídvonala (00Més, gát)      |
|  tervezett felszíni víz vídvonala (00Més, gát) |  meglévő szennyvízáttelems                        |
|  településképi szempontból meghatározó terület |  tájképvédelmi terület övezete által ér. ter.     |
|  lehatárolt nagyvízi meder övezete             |  ökológiai hálózat ökológiai folyosójának övezete |

